

LB projekt - water of  
engineering, s.r.o.  
Mojmírovo náměstí 3105/6a  
61200 Brno

naše značka  
5001667696

vyřizuje  
Jaroslav Kápička

datum  
12.02.2018

Věc:

**Moutnický p., ř. km 6,265 - 7,833, Moutnice, Těšany, oprava koryta a bet. objektu**

K.ú. - p.č.: Těšany, Moutnice

Stavebník: Povodí Moravy, s.p., Dřevařská 932/11, 60200 Brno

Účel stanoviska: Informace o výskytu sítí (formát PDF)

GasNet, s.r.o., jako provozovatel distribuční soustavy (PDS) a technické infrastruktury, zastoupený GridServices, s.r.o., vydává toto stanovisko:

Toto stanovisko slouží POUZE JAKO INFORMACE o výskytu plynárenského zařízení a plynovodních přípojek (dále jen PZ) v zájmovém území vyznačeném v příloze.

V zájmovém území vyznačeném v příloze tohoto stanoviska, nebo jeho blízkosti se NACHÁZÍ provozovaná PZ ve vlastnictví nebo správě GasNet, s.r.o. - viz příloha s informativní polohou PZ a informací v legendě. Upozorňujeme, že se v zájmovém území vyznačeném v příloze tohoto stanoviska mohou nacházet PZ, která jsou ve fázi výstavby a doposud nebyla předána GasNet, s.r.o. k provozování. Taktéž se v zájmovém území mohou nacházet PZ jiných vlastníků či správců, případně i dlouhodobě nefunkční/neprovozovaná PZ bez dostupných informací o jejich poloze a vlastnictví. Tato PZ NEJSOU v příloze vyznačena a nejsou předmětem tohoto stanoviska.

Toto stanovisko LZE použít pro:

- případné upřesnění polohy PZ jeho vytýčením. Vytýčení provede příslušná regionální oblast a to ZDARMA. Při žádosti uvede žadatel naši značku (číslo jednací) uvedenou v úvodu tohoto stanoviska. Objednání vytýčení se provádí na portálu Distribuce plynu online: <https://dpo.gasnet.cz/zadost-o-vytyceni>.

Toto stanovisko NELZE použít pro:

- jednání s orgány státní správy ve věcech územního plánování a stavebního řádu dle zákona č. 183/2006 Sb. v platném znění  
- územní řízení, řízení o územním souhlasu, veřejnoprávní smlouvy pro umístění stavby, zjednodušené územní řízení, ohlášení, stavební řízení, společné územní a stavební řízení, veřejnoprávní smlouvu o provedení stavby nebo oznámení stavebního záměru s certifikátem autorizovaného inspektora.  
- realizaci stavby a rovněž nenahrazuje stanovisko k dokumentaci stavby.

Pokud chcete využít poskytnuté informace pro zpracování projektové dokumentace, sdělujeme Vám tyto další informace:

1) O poskytnutí polohy stávajících PZ ve správě GasNet, s.r.o. v digitální podobě (dgn,dwg) lze požádat prostřednictvím služby Vektorová data, která je dostupná na <https://dpo.gasnet.cz/zadost-o-vektorova-data>. Tato služba je určena odborné veřejnosti (projekční firmy) a obcím a krajům (oblast územního plánování).

2) Projektovou dokumentaci, ve které budou zakreslena PZ dle poskytnutých mapových nebo elektronických podkladů, požadujeme předložit k odsouhlasení podáním žádosti na portálu Distribuce plynu online <https://dpo.gasnet.cz/zadost-o-stanovisko>.

3) Dokumentace bude vypracována ve smyslu stavebního zákona č. 183/2006 Sb. ve znění pozdějších předpisů.

GridServices, s.r.o.

Plynárenská 499/1  
Zábřovice  
602 00 Brno  
T +420532221111  
F +420545578571  
E [info@gridservices.cz](mailto:info@gridservices.cz)  
I [www.gridservices.cz](http://www.gridservices.cz)  
IČ: 27935311  
DIČ: CZ27935311

Zapsán do obchodního rejstříku:  
Krajský soud v Brně  
oddíl C, vložka 57165  
26.07.2007

Bankovní spojení:  
Československá obchodní banka,  
a.s.  
Číslo účtu: 17837923  
Kód banky: 0300

4) Pokud v poskytnutých mapových podkladech naleznete informaci o PLÁNOVANÉ STAVBĚ PŘED REALIZACÍ, jedná se o situaci, kdy v zájmovém území nebo v jeho blízkosti se připravuje plynárenská stavba (rekonstrukce, nová výstavba, přeložka). V případě, že se bude jednat o připravovanou investici GasNet, s.r.o., požadujeme Vaši stavbu koordinovat s naším záměrem.

5) Pokud v poskytnutých mapových podkladech naleznete informaci o PROVEDENÉ VÝSTAVBĚ, KTERÁ NENÍ UVEDENA DO PROVOZU, jedná se o situaci, kdy v zájmovém území nebo v jeho blízkosti je vybudováno PZ, které bude v blízké době uvedeno do provozu. Na tato PZ se vztahují ochranná, případně bezpečnostní pásma dle zákona č. 458/2000 Sb. ve znění pozdějších předpisů. Informace o možnosti poskytnutí digitálních dat (dgn,dwg) a podmínky výdeje získáte na adrese: <http://www.gasnet.cz/cs/zadost-o-vektorova-data/>.

6) Pokud Vaše zájmové území protíná PÁSMO VLIVU ANODOVÉHO UZEMNĚNÍ SKAO, je třeba individuálního posouzení v závislosti na připravované stavbě. V tomto případě kontaktujte techniky odboru externích požadavků zákazníků: Zdeněk Kocourek, Ing. Martin Majkut (zdenek.kocourek@innogy.com, martin.majkut@innogy.com), kteří Vám poskytnou podrobné informace.

7) V případě potřeby dalších informací k poskytnutým mapovým podkladům kontaktujte technika externích požadavků prostřednictvím Kontaktního systému <http://www.gasnet.cz/cs/kontaktni-system/> (Stanovisko k existenci sítí a ke stavbě NEplynárenského zařízení).

Plynofikace nemovitosti:

Požadavek na připojení nového odběrného místa nebo technické změny u existujícího odběrného místa musí být projednán prostřednictvím žádosti o připojení k distribuční soustavě. Podrobné informace naleznete na stránkách GasNet, s.r.o. <https://www.gasnet.cz/cs/zakaznik/>.

V případě, že plánovaná plynofikace vyvolá rozšíření plynovodní sítě (připojení více odběrných míst), musí být toto projednáno s vlastníkem sítě GasNet, s.r.o.. Podrobné informace naleznete na stránkách <https://www.gasnet.cz/cs/obec-developer/>.

Stanovisko bylo vygenerováno na základě Vaší žádosti automaticky.

Toto stanovisko platí pouze pro území vyznačené v příloze tohoto stanoviska a to 24 měsíců ode dne jeho vydání.

Za správnost a úplnost dokumentace předložené s žádostí včetně jejího souladu s platnými předpisy plně zodpovídá její zpracovatel. Stanovisko nenahrazuje případná další stanoviska k jiným částem stavby.

V případě další korespondence nebo jednání (např. změna stavby) uvádějte naši značku - 5001667696 a datum tohoto stanoviska. Kontakty jsou k dispozici na [www.gridservices.cz](http://www.gridservices.cz) nebo NONSTOP zákaznická linka 800 11 33 55.

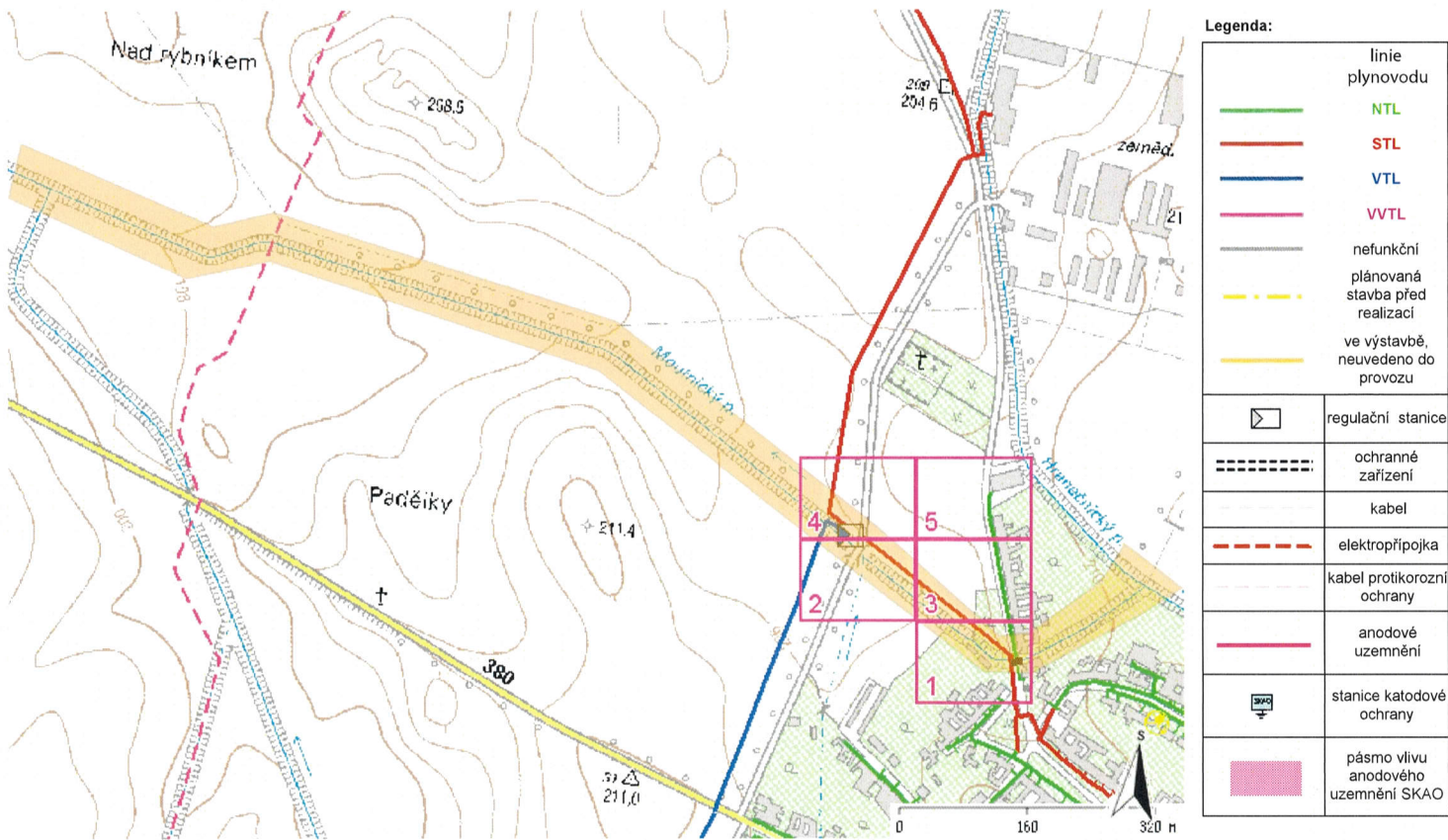
GasNet, s.r.o.  
zastoupená společností GridServices, s.r.o., IČ 279 35 311  
Jaroslav Kápička  
Vedoucí zpracování externích požadavků  
Odbor zpracování externích požadavků

Přílohy: Detailní zakres plynárenského zařízení



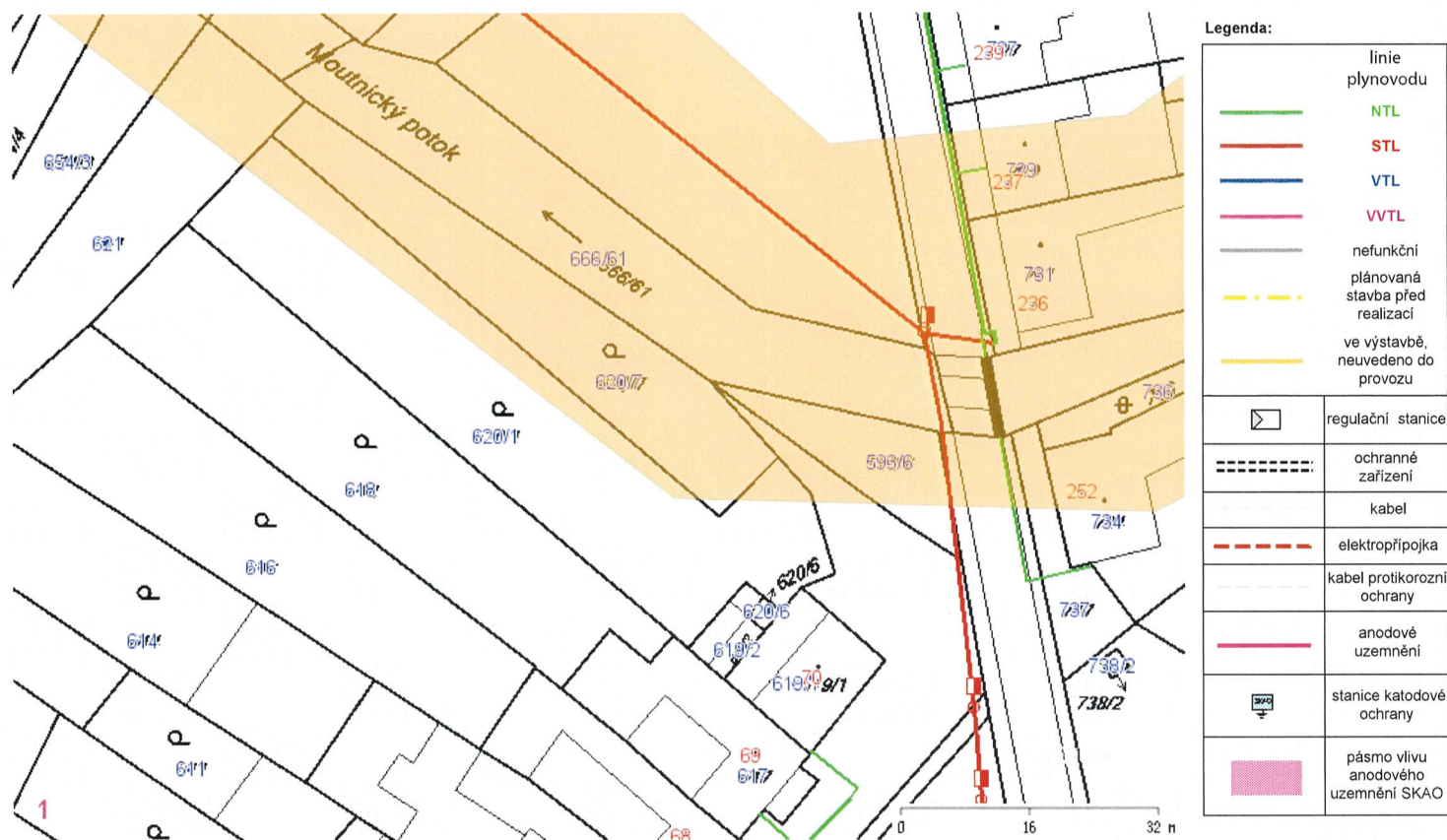
Příloha: Detailní zakres plynárenského zařízení. Tato příloha je nedílnou součástí stanoviska č. 5001667696 ze dne 12.02.2018.

Provozovatel DS: GasNet, s.r.o.; Stavebník: Povodí Moravy, s.p., Dřevařská 932/11 , 60200 Brno. K.ú.: Těšany , Moutnice.



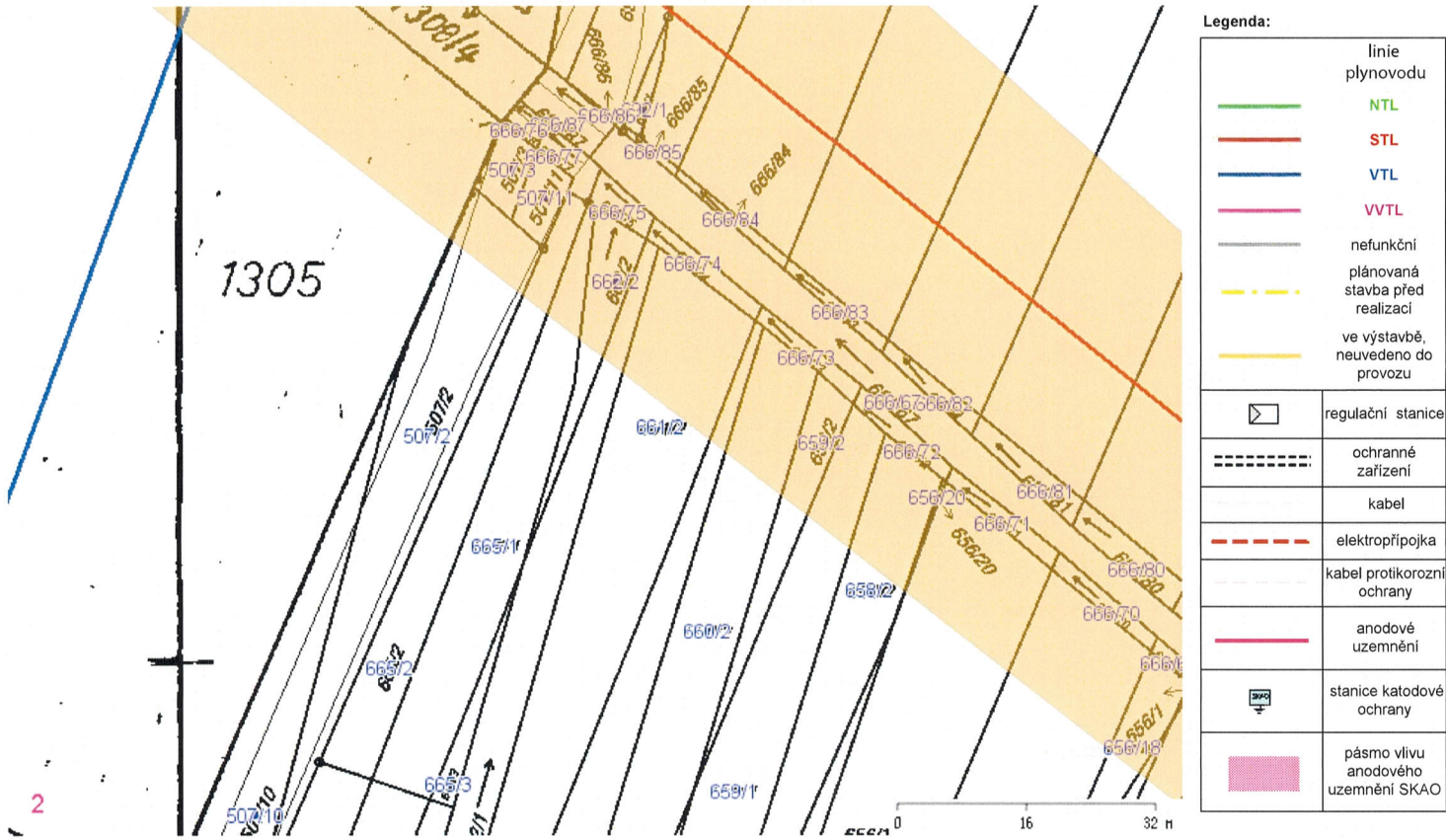
Příloha: Detailní zákres plynárenského zařízení. Tato příloha je nedílnou součástí stanoviska č. 5001667696 ze dne 12.02.2018.

Provozovatel DS: GasNet, s.r.o.; Stavebník: Povodí Moravy, s.p., Dřevařská 932/11, 60200 Brno. K.ú.: Těšany, Moutnice.



Příloha: Detailní zákres plynárenského zařízení. Tato příloha je nedílnou součástí stanoviska č. 5001667696 ze dne 12.02.2018.

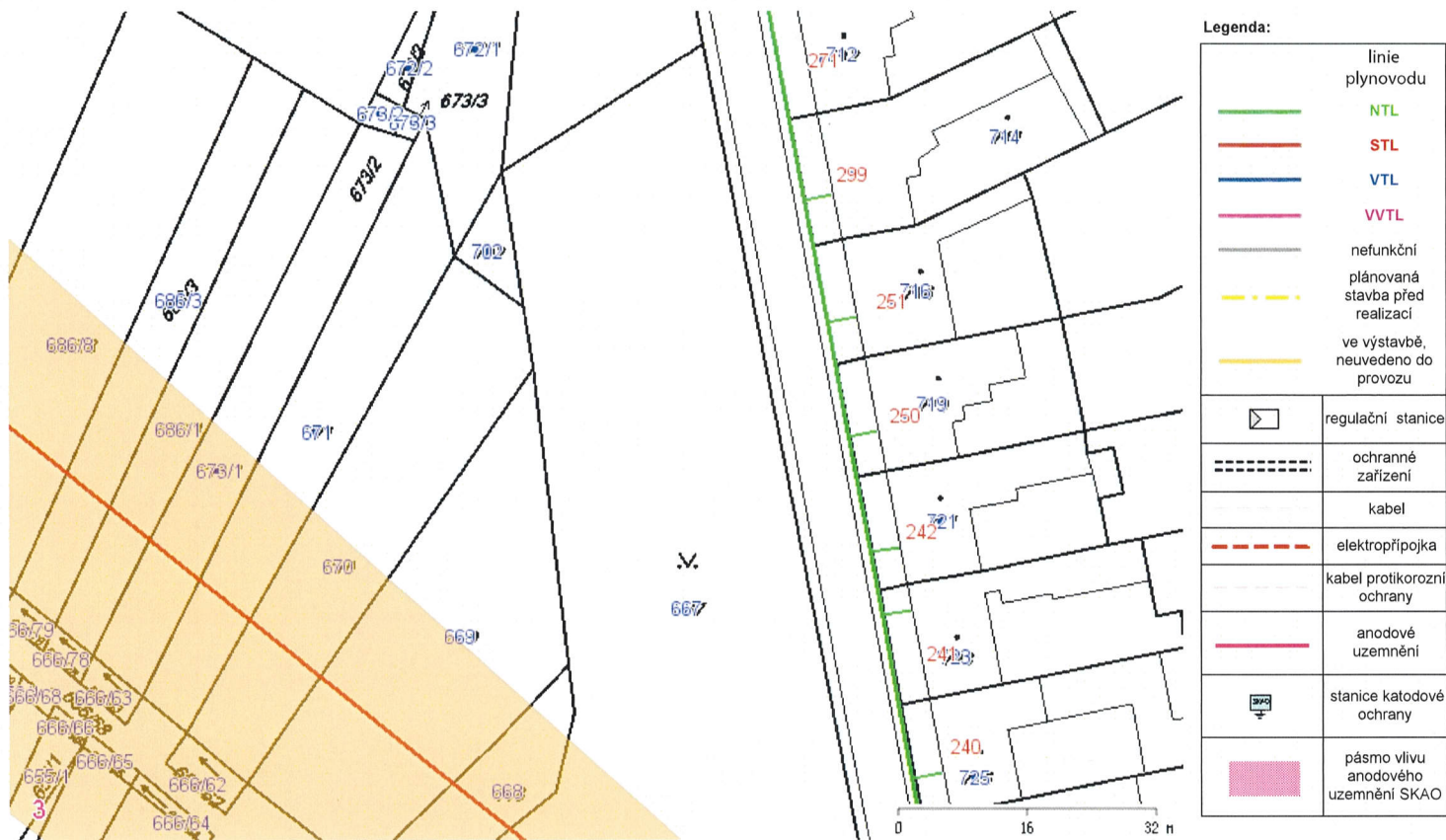
Provozovatel DS: GasNet, s.r.o.; Stavebník: Povodí Moravy, s.p., Dřevařská 932/11, 60200 Brno. K.ú.: Těšany, Moutnice.





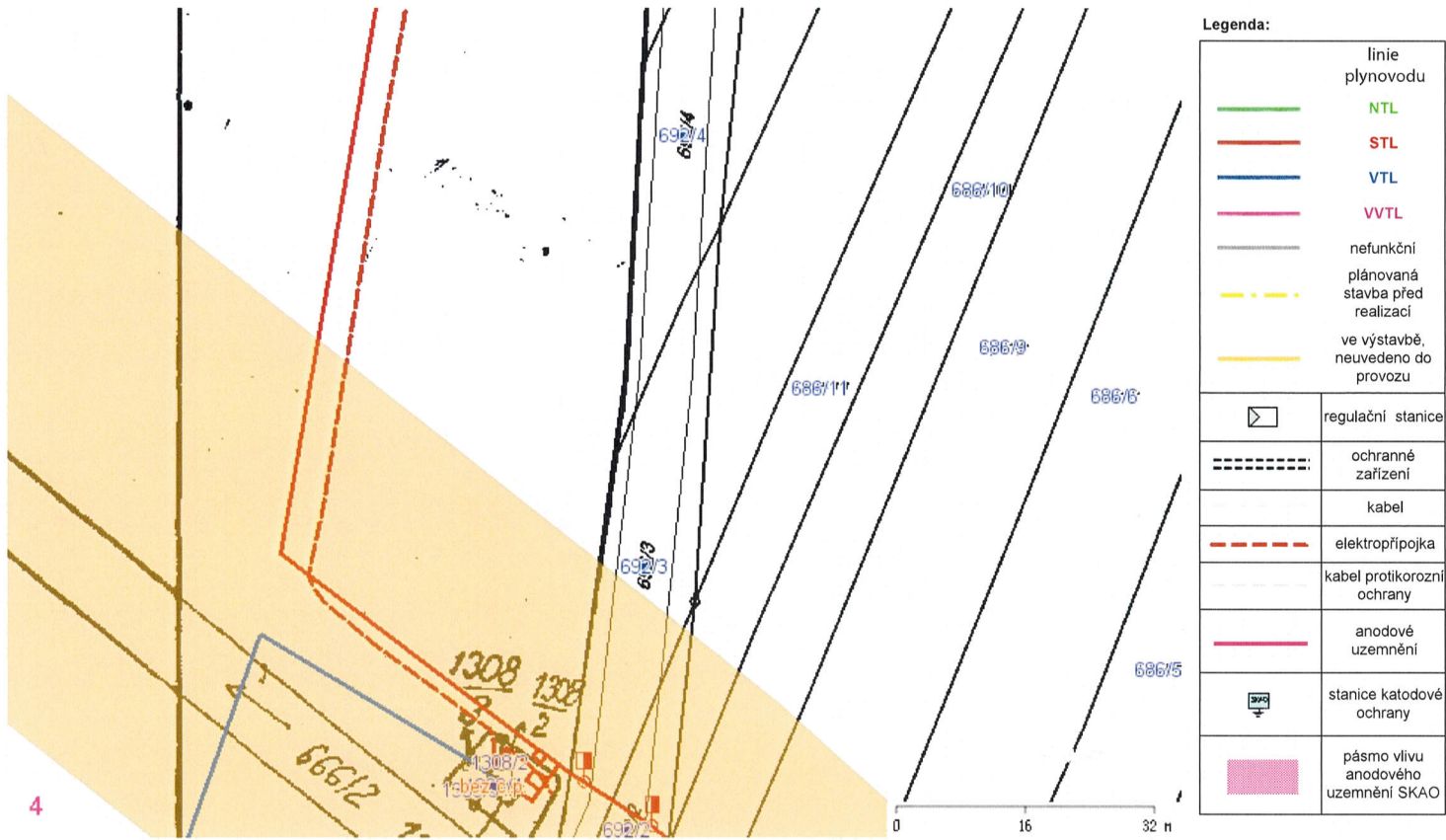
Příloha: Detailní zakres plynárenského zařízení. Tato příloha je nedílnou součástí stanoviska č. 5001667696 ze dne 12.02.2018.

Provozovatel DS: GasNet, s.r.o.; Stavebník: Povodí Moravy, s.p., Dřevařská 932/11 , 60200 Brno, K.ú.: Těšany , Moutnice.



Příloha: Detailní zákres plynárenského zařízení. Tato příloha je nedílnou součástí stanoviska č. 5001667696 ze dne 12.02.2018.

Provozovatel DS: GasNet, s.r.o.; Stavebník: Povodí Moravy, s.p., Dřevařská 932/11, 60200 Brno. K.ú.: Těšany, Moutnice.



Příloha: Detailní zakres plynárenského zařízení. Tato příloha je nedílnou součástí stanoviska č. 5001667696 ze dne 12.02.2018.

Provozovatel DS: GasNet, s.r.o.; Stavebník: Povodí Moravy, s.p., Dřevařská 932/11, 60200 Brno. K.ú.: Těšany, Moutnice.







LB projekt - water of  
engineering, s.r.o.  
Mojmírovo náměstí 3105/6a  
61200 Brno

naše značka  
5001699948

vyřizuje  
Jana Ščudlová

datum  
10.04.2018

Věc:

**Moutnický p., ř. km 6,265 - 7,833, Moutnice, Těšany, oprava koryta a bet. objektu**

K.ú. - p.č.: Těšany, Moutnice

Stavebník: Povodí Moravy, s.p., Dřevařská 932/11, 60200 Brno

Účel stanoviska: Povolení stavby - stavební režim (ÚR+SP)

GasNet, s.r.o., jako provozovatel distribuční soustavy (PDS) a technické infrastruktury, zastoupený GridServices, s.r.o., vydává toto stanovisko:

Stanovisko odboru EPZ - VTL (Ing. Martin Majkut, tel: 532 227 582):

K Vašemu požadavku sdělujeme, že ve Vámi zadané oblasti (dle předložené situace EMP) prochází vysokotlaký (dále jen VTL) plynovod DN 150.

V oblasti se dále nachází VTL regulační stanice plynu (dále jen RS) č. RS53511 a napájecí NN kabel pro RS.

Je proto nutné činnost v této lokalitě řešit dle zákona 458/2000 Sb., TPG 702 04, TPG 605 02, ČSN 73 6005 a ČSN EN 1594.

#### VTL PLYNOVOD:

Bezpečnostní pásmo VTL plynovodu DN 150 je 20 m naobě strany od plynovodu.

Ochranné pásmo VTL plynovodu je 4 m na obě strany od plynovodu.

Při realizaci budoucí výstavby požadujeme dodržet následující podmínky:

- řešený vodní tok kříží VTL plynovod DN 150;
- při opravě koryta nesnižovat krytí VTL plynovodu pod hranici 0,5 m (dle TPG 70204, čl. 4.2.6 – min. krytí plynovodu pode dnem nesplavného toku);
- při provádění prací nepoškodit VTL plynovod;
- nové betonové objekty (nejbližší okraj) situovat min. 4 m od VTL plynovodu;

#### UPOZORNĚNÍ:

- v předmětné oblasti se nachází odvodňovač - toto naše zařízení nesmí být poškozeno - tato armatura, která je chráněna poklopem je přímo spojena s VTL plynovodem DN 150 - v případě poškození armatury dojde k havárii plynovodu!
- ve vzdálenosti 10 m od odvodňovací armatury je zakázána práce s otevřeným ohněm!

#### VŠEOBECNÉ PODMÍNKY:

- před zahájením prací Vám naše zařízení vytyčíme – žádost o vytyčení se nachází na internetových stránkách [www.gridservices.cz/ds-online-vytyceni-pz/](http://www.gridservices.cz/ds-online-vytyceni-pz/), při vytyčení bude ověřena hloubka uložení našeho zařízení;
- výkopové a zemní práce v ochranném pásmu VTL plynovodu (4 m na obě strany od plynovodu) provádět pokud možno ručně s ohledem na existenci našeho zařízení;
- nepoškodit nadzemní části VTL plynovodu (orientační sloupky, uzávěry atd.);
- nesnižovat ani nezvyšovat stávající krytí VTL plynovodu (nad stanovený rámec);
- v ochranném pásmu VTL plynovodu neskladovat žádný stavební ani jiný materiál;
- případné dočasné zařízení staveniště (maringotky, mobilní buňky atd.) umístit mimo bezpečnostní pásmo VTL plynovodu;
- po dobu výstavby požadujeme zabezpečit VTL plynovod proti mechanickému poškození vhodným způsobem

GridServices, s.r.o.

Plynářská 499/1

Zábrdovice

602 00 Brno

T +420532221111

F +420545578571

E [info@gridservices.cz](mailto:info@gridservices.cz)

I [www.gridservices.cz](http://www.gridservices.cz)

IČ: 27935311

DIČ: CZ27935311

Zapsán do obchodního rejstříku:

Krajský soud v Brně

oddíl C, vložka 57165

26.07.2007

Bankovní spojení:  
Československá obchodní banka,  
a.s.

Číslo účtu: 17837923

Kód banky: 0300

(přejezdy zabezpečit silničními panely, ochranné pásmo VTL plynovodu ohraničit výstražnou páskou);  
- před záhozem v místě styku s naším zařízením a po dokončení prací přizvat zaměstnance GridServices, s.r.o. ke kontrole dodržení výše uvedených podmínek a zda nedošlo k poškození našeho zařízení ([www.gridservices.cz](http://www.gridservices.cz)).

#### REGULAČNÍ STANICE (RS):

V zájmovém území se nachází technologický objekt vysokotlaké regulační stanice plynu (dále jen RS) v majetku GasNet, s.r.o.

Požadujeme proto dodržet následující podmínky:

1. Před zahájením prací je nutné naše zařízení vytyčit (žádost o vytyčení se nachází na internetových stránkách [www.gridservices.cz/ds-online-vytyceni-pz/](http://www.gridservices.cz/ds-online-vytyceni-pz/)).

2. Dle zákona č. 458/2000, § 68 a § 69 je ochranné pásmo výše uvedené RS 4 m a bezpečnostní pásmo VTL RS 10 m od půdorysu objektu všemi směry.

Ochranné pásmo kabelových přípojek NN upravuje § 46 a je 1 m. Projekty staveb a veškeré činnosti v okolí RS (vyhrazeného plynového zařízení) se musí řídit ustanovením tohoto zákona.

3. Pro zvětšení mechanické odolnosti kabelů obecně požadujeme uložení kabelů v místě narušení ochranného pásma trasy kabelu NN do půlených plastových chrániček. Musí být zachováno stávající krytí. Přesah chráničky musí být minimálně do vzdálenosti 1 m na obě strany. Uložení kabelů do chrániček a následné zpětné zapravení bude vždy provedeno dle ČSN 33 2000-5-52, v souladu s ČSN 73 6005.

4. Dále do vzdálenosti cca 4 m kolem obvodu objektu je v zemi uloženo obvodové uzemnění objektu (zemnicí pásek). Obvodové uzemnění objektu je součástí ochrany objektu RS před atmosférickou a statickou elektřinou a jako takové je nezbytné pro bezpečný provoz plynárenského zařízení.

5. Při pracích v blízkosti RS a s ním souvisejícího el. zařízení, je nutné dodržet prostorovou normu ČSN 73 6005, energetický zákon č. 458/2000 Sb. a nařízení vlády č. 591/2006 Sb.

6. V ochranném a bezpečnostním pásmu RS, stejně tak na příjezdové cestě neumisťovat žádné další stavby (stavební buňky, maringotky, atd.), neparkovat automobily a stavební mechanizmy. Neskladovat žádný stavební materiál a omezit činnost na nejnutnější dobu (pohyb osob, stavební mechanizace atd.).

7. Během stavby i po jejím dokončení dodržovat příslušná omezení požárně bezpečnostního pásma - zákaz kouření a manipulaci s otevřeným ohněm do vzdálenosti 10 m od objektu RS všemi směry.

8. Po celou dobu stavby umožnit pracovníkům GridServices, s.r.o. (obsluha RS) bezproblémový a bezpečný příjezd a přístup k RS (TPG 60502).

9. Stavební činností, popř. mechanizací při stavbě, nepoškodit příjezdovou komunikaci k RS, oplocení a nenarušit jejich statiku. Po ukončení stavby v oblasti požadujeme uvést stávající okolní terén a zejména místní komunikaci do původního stavu tak, aby byl zachován bezpečný, bezproblémový příjezd a přístup k tomuto vyhrazenému plynovému zařízení.

Zahájení prací nahlásit v dostatečném předstihu na GridServices, s.r.o. (viz výše uvedená internetová adresa) a dohodne způsob dohledu a kontrol nepoškozeného stavu našeho zařízení.

Upozornění - zásobování plynárenských zařízení el. energií lze považovat za činnost ve veřejném zájmu, neboť přerušení dodávek do plynárenské soustavy by mělo závažné negativní důsledky. Z tohoto důvodu požadujeme - pokud dojde k poškození el. zařízení související s provozem plynárenského zařízení, popř. k odpojení přívodu sítě NN během stavby je dodavatel - investor povinný neprodleně informovat zaměstnance GridServices, s.r.o. - pohotovostní linka, tel. 1239 (v tomto případě nepřetržitá dodávka el. energie je nezbytná pro provoz technologie RS).

Budou-li splněny všechny výše uvedené podmínky s akcí „Moutnický p., ř. km 6,265- 7,833, Moutnice, Těšany, oprava koryta a bet. objektu" souhlasíme.

Stanovisko odboru EPZ - NTL, STL (Jana Ščudlová):

V ZÁJMOVÉM ÚZEMÍ STAVBY SE NACHÁZÍ TATO PLYNÁRENSKÁ ZAŘÍZENÍ A PLYNOVODNÍ PŘÍPOJKY:

NTL, STL plynovody vč. přípojek

Požadujeme respektovat průběh a ochranné pásmo plynárenského zařízení.

Pro čištění vodotečí požadujeme dodržet tyto podmínky:

- Před zahájením stavby je nutné provést vytyčení plynárenského zařízení a plynovodních přípojek (dále jen PZ).
  - Vyčištěním koryta vodního toku nesmí dojít ke snížení krytí PZ.
  - Při čištění nesmí dojít k přemístění nebo poškození nadzemních částí plynovodů (orientační sloupky, trasové uzávěry).
  - V případě odkrytí plynovodu kontaktujte pracovníka, který prováděl vytyčení PZ.
  - Pálení hořlavého odpadu (trávy, náletových dřevin atd.) požadujeme provádět alespoň 10 m od PZ.
- 

V rozsahu této stavby souhlasíme s povolením stavby dle zákona 183/2006 Sb. ve znění pozdějších předpisů. Tento souhlas platí pro územní řízení, řízení o územním souhlasu, veřejnoprávní smlouvy pro umístění stavby, zjednodušené územní řízení, ohlášení, stavební řízení, společné územní a stavební řízení, veřejnoprávní smlouvu o provedení stavby nebo oznámení stavebního záměru s certifikátem autorizovaného inspektora.

V zájmovém území se mohou nacházet plynárenská zařízení jiných vlastníků či správců, případně i dlouhodobě nefunkční/neprovozovaná plynárenská zařízení bez dostupných informací o jejich poloze a vlastnictví.

Plynárenské zařízení a plynovodní přípojeky jsou dle ust. § 2925 zákona č. 89/2012 Sb., občanského zákoníku, provozovány jako zařízení zvlášť nebezpečné a z tohoto důvodu jsou chráněny ochranným pásmem dle zákona č. 458/2000 Sb. ve znění pozdějších předpisů.

Nedodržení podmínek uvedených v tomto stanovisku zakládá odpovědnost stavebníka za vzniklé škody.

Rozsah ochranného pásma je stanoven v zákoně 458/2000 Sb. ve znění pozdějších předpisů.

Při realizaci uvedené stavby budou dodrženy podmínky pro provádění stavební činnosti:

- 1) Za stavební činnosti se pro účely tohoto stanoviska považují všechny činnosti prováděné v ochranném pásmu plynárenského zařízení a plynovodních přípojek (tzn. i bezvýkopové technologie a terénní úpravy) a činnosti mimo ochranné pásmo, pokud by takové činnosti mohly ohrozit bezpečnost a spolehlivost plynárenského zařízení a plynovodních přípojek (např. trhačí práce, sesuvy půdy, vibrace, apod.).
- 2) Stavební činnosti je možné realizovat pouze při dodržení podmínek stanovených v tomto stanovisku. Nebudou-li tyto podmínky dodrženy, budou stavební činnosti, považovány dle § 68 zákona č. 458/2000 Sb. ve znění pozdějších předpisů za činnost bez našeho předchozího souhlasu. Při každé změně projektu nebo stavby (zejména trasy navrhovaných inženýrských sítí) je nutné požádat o nové stanovisko k této změně.
- 3) Před zahájením stavební činnosti bude provedeno vytyčení trasy a přesné určení uložení plynárenského zařízení a plynovodních přípojek. Vytyčení trasy provede příslušná provozní oblast (formulář a kontakt naleznete na [www.gridservices.cz](http://www.gridservices.cz) nebo NONSTOP zákaznická linka 800 11 33 55). Při žádosti uvede žadatel naši značku (číslo jednací) uvedenou v úvodu tohoto stanoviska. O provedeném vytyčení trasy bude sepsán protokol. Přesné určení uložení plynárenského zařízení a plynovodních přípojek je povinen provést stavebník na svůj náklad. Bez vytyčení trasy a přesného určení uložení plynárenského zařízení a plynovodních přípojek stavebníkem nesmí být vlastní stavební činnosti zahájeny. Vytyčení plynárenského zařízení a plynovodních přípojek považujeme za zahájení stavební činnosti.
- 4) Bude dodržena mj. ČSN 73 6005, TPG 702 04, zákon č. 458/2000 Sb. ve znění pozdějších předpisů, případně další předpisy související s uvedenou stavbou.
- 5) Pracovníci provádějící stavební činnosti budou prokazatelně seznámeni s polohou plynárenského zařízení a plynovodních přípojek, rozsahem ochranného pásma a těmito podmínkami.
- 6) Při provádění stavební činnosti, vč. přesného určení uložení plynárenského zařízení je stavebník povinen učinit taková opatření, aby nedošlo k poškození plynárenského zařízení a plynovodních přípojek nebo ovlivnění jejich bezpečnosti a spolehlivosti provozu. Nebude použito nevhodného nářadí, zemina bude těžena pouze ručně bez



použití pneumatických, elektrických, bateriových a motorových nářadí.

7) Odkryté plynárenské zařízení a plynovodní přípojky budou v průběhu nebo při přerušení stavební činnosti řádně zabezpečeny proti jejich poškození.

8) V případě použití bezvýkopových technologií (např. protlaku) bude před zahájením stavební činnosti provedeno úplné obnažení plynárenského zařízení a plynovodních přípojek v místě křížení na náklady stavebníka. V případě, že nebude tato podmínka dodržena, nesmí být použita bezvýkopová technologie.

9) Stavebník je povinen neprodleně oznámit každé i sebemenší poškození plynárenského zařízení nebo plynovodních přípojek (vč. izolace, signalizačního vodiče, výstražné fólie atd.) na telefon 1239.

10) Před provedením zásypu výkopu bude provedena kontrola dodržení podmínek stanovených pro stavební činnosti, kontrola plynárenského zařízení a plynovodních přípojek. Kontrolu provede příslušná provozní oblast (formulář a kontakt naleznete na [www.gridservices.cz](http://www.gridservices.cz) nebo NONSTOP zákaznická linka 800 11 33 55). Při žádosti uvede žadatel naši značku (číslo jednací) uvedenou v úvodu tohoto stanoviska. Povinnost kontroly se vztahuje i na plynárenské zařízení, které nebylo odhaleno. O provedené kontrole bude sepsán protokol. Bez provedené kontroly nesmí být plynárenské zařízení a plynovodní přípojky zasypány. V případě, že nebudou dodrženy výše uvedené podmínky, je stavebník povinen na základě výzvy provozovatele plynárenského zařízení a plynovodních přípojek, nebo jeho zástupce doložit průkaznou dokumentaci o nepoškození plynárenského zařízení a plynovodních přípojek během výstavby nebo provést na své náklady kontrolní sondy v místě styku stavby s plynárenským zařízením a plynovodními přípojkami.

11) Plynárenské zařízení a plynovodní přípojky budou před zásypem výkopu řádně podsypány a obsypány těženým pískem, bude provedeno zhutnění a bude osazena výstražná fólie žluté barvy, vše v souladu s ČSN EN 12007-1-4, TPG 702 01, TPG 702 04.

12) Neprodleně po skončení stavební činnosti budou řádně osazeny všechny poklopy a nadzemní prvky plynárenského zařízení a plynovodních přípojek.

13) Poklopy uzávěrů a ostatních armatur na plynárenském zařízení a plynovodních přípojkách, vč. hlavních uzávěrů plynu (HUP) na odběrném plynovém zařízení udržovat stále přístupné a funkční po celou dobu trvání stavební činnosti.

14) Případné zřizování staveniště, skladování materiálů, stavebních strojů apod. bude realizováno mimo ochranné pásmo plynárenského zařízení a plynovodních přípojek (není-li ve stanovisku uvedeno jinak).

15) Bude zachována hloubka uložení plynárenského zařízení a plynovodních přípojek (není-li ve stanovisku uvedeno jinak).


16) Při použití nákladních vozidel, stavebních strojů a mechanismů zabezpečit případný přejezd přes plynárenské zařízení a plynovodní přípojky uložení panelů v místě přejezdu plynárenského zařízení.

Platí pouze pro území vyznačené v příloze tohoto stanoviska a to 24 měsíců ode dne jeho vydání.

V případě dotčení pozemku v majetku společnosti GasNet, s.r.o. je třeba dále projednat smluvní vztah k tomuto pozemku. Kontakt na projednání naleznete na adrese [www.gasnet.cz/cs/kontakti-system/](http://www.gasnet.cz/cs/kontakti-system/), činnost "Smluvní vztahy - pozemky a budovy plynárenských zařízení", případně na NONSTOP zákaznické lince 800 11 33 55.

Za správnost a úplnost dokumentace předložené s žádostí včetně jejího souladu s platnými předpisy plně zodpovídá její zpracovatel. Stanovisko nenahrazuje případná další stanoviska k jiným částem stavby.

V případě další korespondence nebo jednání (např. změna stavby) uvádějte naši značku - 5001699948 a datum tohoto stanoviska. Kontakty jsou k dispozici na [www.gridservices.cz](http://www.gridservices.cz) nebo NONSTOP zákaznická linka 800 11 33 55.

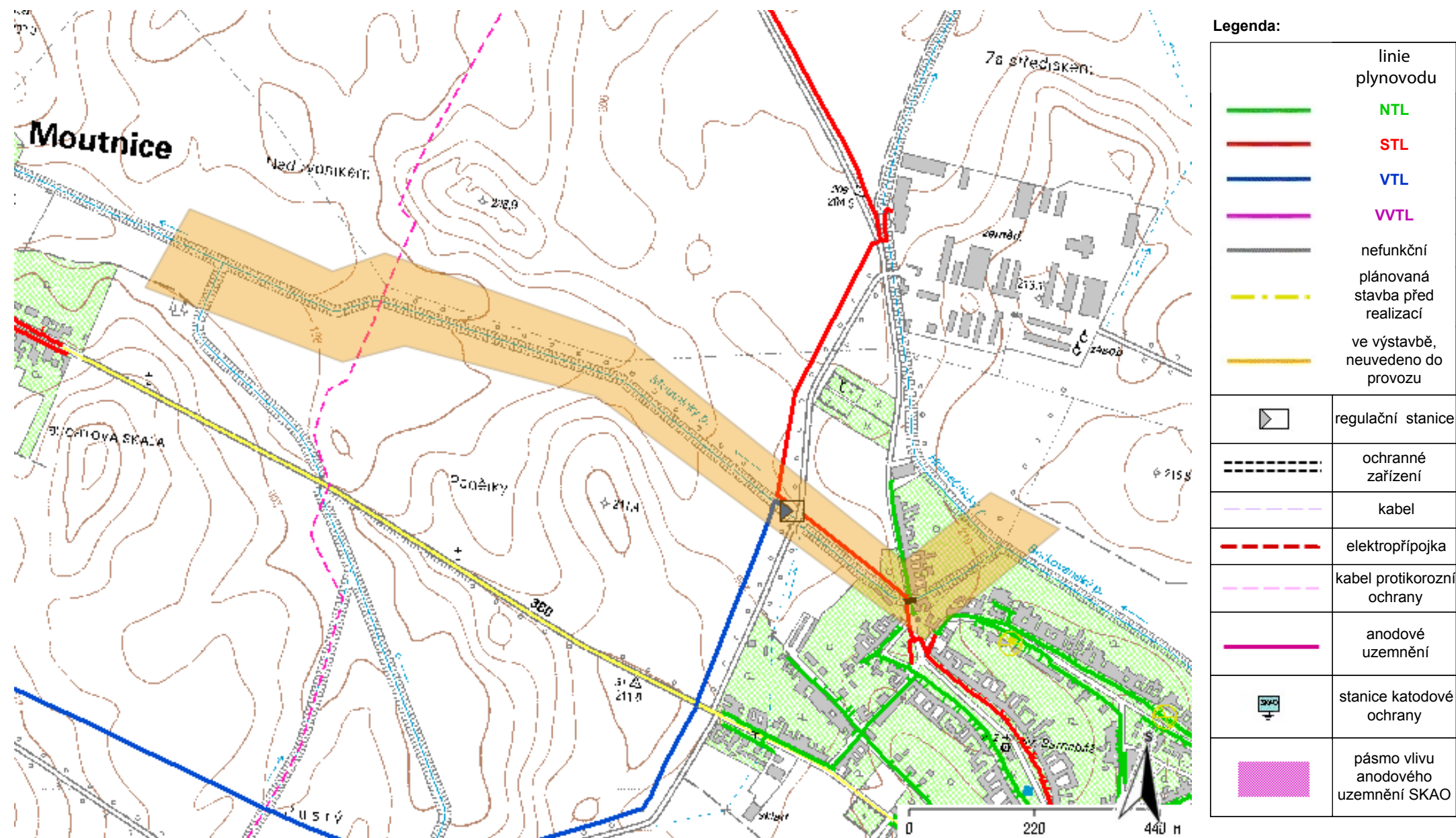


GasNet, s.r.o.  
zastoupená společností GridServices, s.r.o., IČ 279 35 311  
Jana Študlová  
Technik externích požadavků  
Odbor zpracování externích požadavků  
+420532227477  
[jana.scudlova@innogy.com](mailto:jana.scudlova@innogy.com)

Přílohy: Orientační zakres plynárenského zařízení, Detailní zakres plynárenského zařízení, Ověřená příloha žadatele,  
Ověřená příloha žadatele, Ověřená příloha žadatele

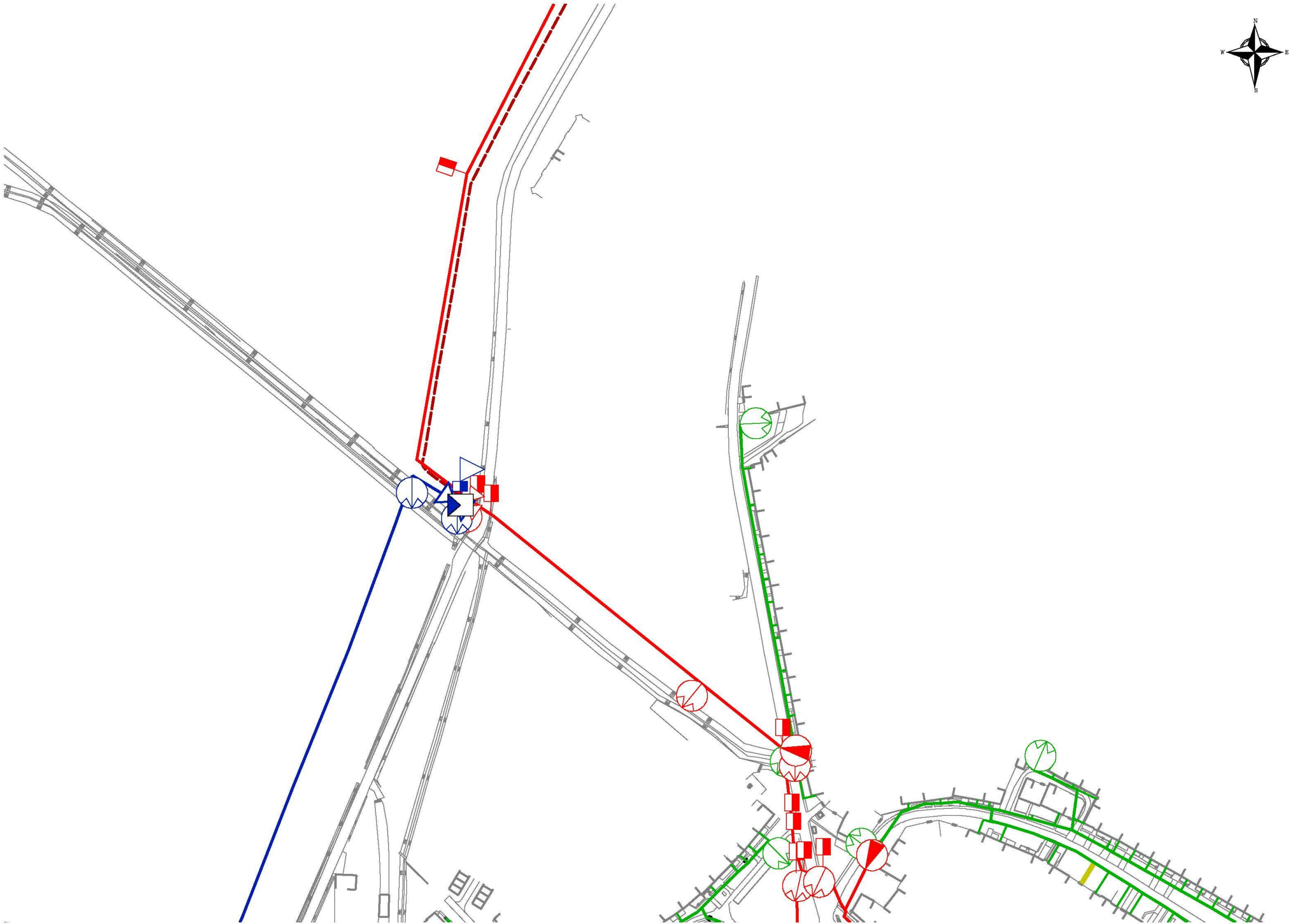
**Příloha: Orientační zakres plynárenského zařízení. Tato příloha je nedílnou součástí stanoviska č. 5001699948 ze dne 10.04.2018.**

Provozovatel DS: GasNet, s.r.o.; Stavebník: Povodí Moravy, s.p., Dřevařská 932/11, 60200 Brno. K.ú.: Těšany, Moutnice.



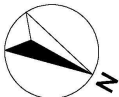


Provozovatel DS: GasNet, s.r.o.; Stavebník: Povodí Moravy, s.p. , Dřevařská 932/11 , 60200 Brno. K.ú.: Těšany , Moutnice.



Legenda:

	linie plynovodu NTL
	STL
	VTL
	WTL
	nefunkční
	plánovaná stavba před realizací
	ve výstavbě, neuvedeno do provozu
	regulační stanice
	ochranné zařízení
	kabel
	elektropřípojka
	kabel protikoroziční ochrany
	anodové uzemnění
	stanice katodové ochrany
	pásmo vlivu anodového uzemnění SKAO

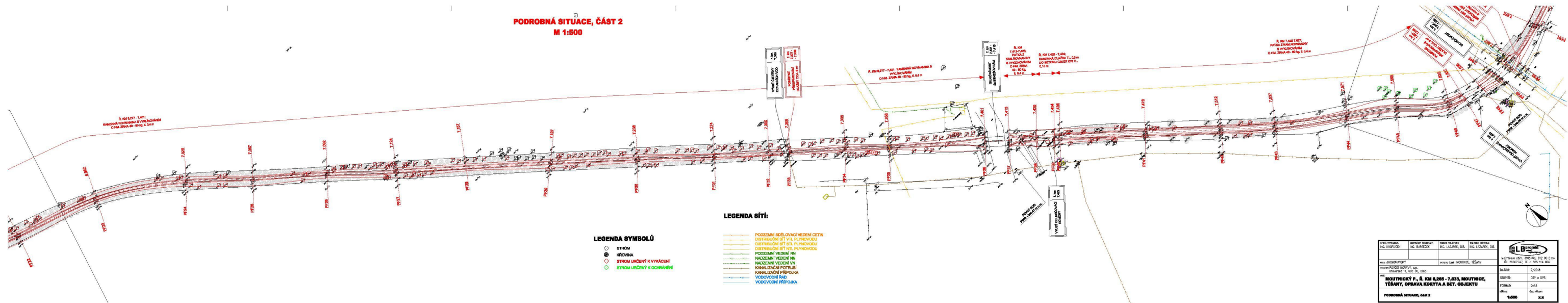
[illegible]

Provozovatel DS: GasNet, s.r.o.; Stavebník: Povodí Moravy, s.p., Dřevařská 932/11, 60200 Brno. K.ú.: Těšany, Moutnice.





Provozovatel DS: GasNet, s.r.o.; Stavebník: Povodí Moravy, s.p., Dřevařská 932/11, 60200 Brno. K.ú.: Těšany, Moutnice.



**VOYJÁDŘENÍ O EXISTENCI SÍŤE ELEKTRONICKÝCH KOMUNIKACÍ  
A VŠEOBECNÉ PODMÍNKY OCHRANY SÍŤE ELEKTRONICKÝCH KOMUNIKACÍ  
SPOLEČNOSTI Česká telekomunikační infrastruktura a.s.**

vydané podle § 101 zákona č. 127/2005 Sb., o elektronických komunikacích a o změně některých souvisejících zákonů (zákon o elektronických komunikacích), ve znění pozdějších předpisů a § 161 zákona č. 183/2006 Sb., o územním plánování a stavebním řádu (stavební zákon) či dle dalších příslušných právních předpisů

**Číslo jednací: 535674/18**

**Číslo žádosti: 0118 081 487**

**Důvod vydání Vyjádření: Stavební řízení**

**Platnost tohoto Vyjádření končí dne: 12. 2. 2020.**

<b>Žadatel</b>	LB projekt - water of engineering, s.r.o.	
<b>Stavebník</b>	Povodí Moravy, s.p., Dřevařská 932/11, Brno, 60200	
<b>Název akce</b>	Moutnický p., ř. km 6,265 - 7,833, Moutnice, Těšany, oprava koryta a bet. objektu	
<b>Zájmové území</b>	<b>Okres</b>	Brno-venkov
	<b>Obec</b>	Moutnice, Těšany
	<b>Kat. území / č. parcely</b>	Těšany; Moutnice

Žadatel shora označenou žádostí určil a vyznačil zájmové území, jakož i stanovil důvod pro vydání Vyjádření o existenci sítě elektronických komunikací a Všeobecných podmínek ochrany sítě elektronických komunikací společnosti Česká telekomunikační infrastruktura a.s. (dále jen *Vyjádření*).

Na základě určení a vyznačení zájmového území žadatelem a na základě stanovení důvodu pro vydání *Vyjádření* vydává společnost Česká telekomunikační infrastruktura a.s. následující *Vyjádření*:

**Ve vyznačeném zájmovém území se nachází síť elektronických komunikací společnosti Česká telekomunikační infrastruktura a.s. (dále jen *SEK*) nebo její ochranné pásmo.**

Existence a poloha *SEK* je zakreslena v příloženém výřezu/výřezech z účelové mapy *SEK* společnosti Česká telekomunikační infrastruktura a.s. Ochranné pásmo *SEK* je v souladu s ustanovením § 102 zákona č. 127/2005 Sb., o elektronických komunikacích a o změně některých souvisejících zákonů stanoveno rozsahem 1 m po stranách krajního vedení *SEK* a není v příloženém výřezu/výřezech z účelové mapy *SEK* společnosti Česká telekomunikační infrastruktura a.s. vyznačeno (dále jen *Ochranné pásmo*).

(1) *Vyjádření* je platné pouze pro zájmové území určené a vyznačené žadatelem, jakož i pro důvod vydání *Vyjádření* stanovený žadatelem v žádosti.



Číslo jednací: 535674/18

Číslo žádosti: 0118 081 487

*Vyjádření* pozbývá platnosti uplynutím doby platnosti v tomto *Vyjádření* uvedeně, změnou rozsahu zájmového území či změnou důvodu vydání *Vyjádření* uvedeného v žádosti, nesplněním povinnosti stavebníka dle bodu (3) tohoto *Vyjádření*, a nebo pokud se žadatel či stavebník bezprostředně před zahájením realizace stavby ve vyznačeném zájmovém území prokazatelně neujistí u společnosti *Česká telekomunikační infrastruktura a.s.* o tom, zda toto *Vyjádření* v době bezprostředně předcházející zahájení realizace stavby ve vyznačeném zájmovém území stále odpovídá skutečnosti, to vše v závislosti na tom, která ze skutečností rozhodná pro pozbytí platnosti tohoto *Vyjádření* nastane nejdříve.

(2) Podmínky ochrany *SEK* jsou stanoveny v tomto *Vyjádření* a ve Všeobecných podmínkách ochrany *SEK* společnosti *Česká telekomunikační infrastruktura a.s.*, které jsou nedílnou součástí tohoto *Vyjádření*. Stavebník, nebo jím pověřená třetí osoba, je povinen řídit se těmito Všeobecnými podmínkami ochrany *SEK* společnosti *Česká telekomunikační infrastruktura a.s.*

(3) Stavebník, nebo jím pověřená třetí osoba, je povinen **pouze pro případ, že**

a) existence a poloha *SEK*, jež je zakreslena v příloženém výřezu/výřezech z účelové mapy *SEK* společnosti *Česká telekomunikační infrastruktura a.s.* a nebo

b) toto *Vyjádření*, včetně Všeobecných podmínek ochrany *SEK*

**nepředstavuje dostatečnou informaci pro záměr, pro který podal shora označenou žádost nebo pro zpracování projektové dokumentace stavby, která koliduje se *SEK*, nebo zasahuje do Ochranného pásma *SEK*, vyzvat písemně společnost *Česká telekomunikační infrastruktura a.s.* k upřesnění podmínek ochrany *SEK*, a to prostřednictvím zaměstnance společnosti *Česká telekomunikační infrastruktura a.s.* pověřeného ochranou sítě - Zdeněk Procházka, e-mail: [zdenek.prochazka@cetin.cz](mailto:zdenek.prochazka@cetin.cz) (dále jen POS).**

(4) Přeložení *SEK* zajistí její vlastník, společnost *Česká telekomunikační infrastruktura a.s.* Stavebník, který vyvolal překládku *SEK* je dle ustanovení § 104 odst. 17 zákona č. 127/2005 Sb., o elektronických komunikacích a o změně některých souvisejících zákonů povinen uhradit společnosti *Česká telekomunikační infrastruktura a.s.* veškeré náklady na nezbytné úpravy dotčeného úseku *SEK*, a to na úrovni stávajícího technického řešení.

(5) Pro účely přeložení *SEK* dle bodu (3) tohoto *Vyjádření* je stavebník povinen uzavřít se společností *Česká telekomunikační infrastruktura a.s.* Smlouvu o realizaci překládky *SEK*.

(6) Společnost *Česká telekomunikační infrastruktura a.s.* prohlašuje, že žadateli byly pro jím určené a vyznačené zájmové území poskytnuty veškeré, ke dni podání shora označené žádosti, dostupné informace o *SEK*.

(7) Žadateli převzetím tohoto *Vyjádření* vzniká povinnost poskytnuté informace a data užít pouze k účelu, pro který mu byla tato poskytnuta. Žadatel není oprávněn poskytnuté informace a data rozmnožovat, rozšiřovat, pronajímat, půjčovat či jinak užívat bez souhlasu společnosti *Česká telekomunikační infrastruktura a.s.* V případě porušení těchto povinností vznikne žadateli odpovědnost vyplývající z platných právních předpisů, zejména předpisů práva autorského.

V případě dotazů k *Vyjádření* lze kontaktovat společnost *Česká telekomunikační infrastruktura a.s.* na asistenční lince 238 461 111.

**Přílohami *Vyjádření* jsou:**

- Všeobecné podmínky ochrany *SEK* společnosti *Česká telekomunikační infrastruktura a.s.*
- Situační výkres (obsahuje zájmové území určené a vyznačené žadatelem a výřezy účelové mapy *SEK*)
- Informace k vytyčení *SEK*

Číslo jednací: 535674/18

Číslo žádosti: 0118 081 487

Vyjádření vydala společnost *Česká telekomunikační infrastruktura a.s.* dne: 12. 2. 2018.

  
Česká telekomunikační infrastruktura a.s.  
Olšanská 2681/6  
130 00 Praha 3  
DIČ: CZ04084063  

96

## **Všeobecné podmínky ochrany *SEK* společnosti *Česká telekomunikační infrastruktura a.s.***

### **I. Obecná ustanovení**

1. Stavebník, nebo jím pověřená třetí osoba, je povinen při provádění jakýchkoliv činností, zejména stavebních nebo jiných prací, při odstraňování havárií a projektování staveb, řídit se platnými právními předpisy, technickými a odbornými normami (včetně doporučených), správnou praxí v oboru stavebnictví a technologickými postupy a učinit veškerá opatření nezbytná k tomu, aby nedošlo k poškození nebo ohrožení sítě elektronických komunikací ve vlastnictví společnosti *Česká telekomunikační infrastruktura a.s.* a je výslovně srozuměn s tím, že *SEK* jsou součástí veřejné komunikační sítě, jsou zajišťovány ve veřejném zájmu a jsou chráněny právními předpisy.
2. Při jakékoliv činnosti v blízkosti vedení *SEK* je stavebník, nebo jím pověřená třetí osoba, povinen respektovat ochranné pásmo *SEK* tak, aby nedošlo k poškození nebo zamezení přístupu k *SEK*. Při křížení nebo souběhu činností se *SEK* je povinen řídit se platnými právními předpisy, technickými a odbornými normami (včetně doporučených), správnou praxí v oboru stavebnictví a technologickými postupy. Při jakékoliv činnosti ve vzdálenosti menší než 1 m od krajního vedení vyznačené trasy podzemního vedení *SEK* (dále jen *PVSEK*) nesmí používat mechanizačních prostředků a nevhodného nářadí.
3. Pro případ porušení kterékoliv z povinností stavebníka, nebo jím pověřené třetí osoby, založené Všeobecnými podmínkami ochrany *SEK* společnosti *Česká telekomunikační infrastruktura a.s.* je stavebník, nebo jím pověřená třetí osoba, odpovědný za veškeré náklady a škody, které společnosti *Česká telekomunikační infrastruktura a.s.* vzniknou porušením jeho povinností.
4. V případě, že budou zemní práce zahájeny po uplynutí doby platnosti tohoto *Vyjádření*, nelze toto *Vyjádření* použít jako podklad pro vytyčení a je třeba požádat o vydání nového *Vyjádření*.
5. Bude-li žadatel na společnosti *Česká telekomunikační infrastruktura a.s.* požadovat, aby se jako účastník správního řízení, pro jehož účely bylo toto *Vyjádření* vydáno, vzdala práva na odvolání proti rozhodnutí vydanému ve správním řízení, pro jehož účely bylo toto *Vyjádření* vydáno, je povinen kontaktovat *POS*.

### **II. Součinnost stavebníka při činnostech v blízkosti *SEK***

1. Započetí činnosti je stavebník, nebo jím pověřená třetí osoba, povinen oznámit *POS*. Oznámení bude obsahovat číslo *Vyjádření*, k němuž se vztahují tyto podmínky.
2. Před započítím zemních prací či jakékoliv jiné činnosti je stavebník, nebo jím pověřená třetí osoba, povinen zajistit vyznačení tras *PVSEK* na terénu dle polohopisné dokumentace. S vyznačenou trasou *PVSEK* prokazatelně seznámí všechny osoby, které budou a nebo by mohly činnosti provádět.
3. Stavebník, nebo jím pověřená třetí osoba, je povinen upozornit jakoukoliv třetí osobu, jež bude provádět zemní práce, aby zjistila nebo ověřila stranovou a hloubkovou polohu *PVSEK* příčnými sondami, a je srozuměn s tím, že možná odchylka uložení středu trasy *PVSEK*, stranová i hloubková, činí +/- 30 cm mezi skutečným uložení *PVSEK* a polohovými údaji ve výkresové dokumentaci.
4. Při provádění zemních prací v blízkosti *PVSEK* je stavebník, nebo jím pověřená třetí osoba, povinen postupovat tak, aby nedošlo ke změně hloubky uložení nebo prostorového uspořádání *PVSEK*. Odkryté *PVSEK* je stavebník, nebo jím pověřená třetí osoba, povinen zabezpečit proti prověšení, poškození a odcizení.
5. Při zjištění jakéhokoliv rozporu mezi údaji v projektové dokumentaci a skutečností je stavebník, nebo jím pověřená třetí osoba, povinen bez zbytečného odkladu přerušit práce a zjištění rozporu oznámit *POS*. V přerušovaných pracích lze pokračovat teprve poté, co od *POS* prokazatelně obdržel souhlas k pokračování v pracích.
6. V místech, kde *PVSEK* vystupuje ze země do budovy, rozváděče, na sloup apod. je stavebník, nebo jím pověřená třetí osoba, povinen vykonávat zemní práce se zvýšenou mírou opatrnosti s ohledem na ubývající krytí nad *PVSEK*. Výkopové práce v blízkosti sloupů nadzemního vedení *SEK* (dále jen *NVSEK*) je povinen provádět v takové vzdálenosti, aby nedošlo k narušení jejich stability, to vše za dodržení platných právních předpisů, technických a odborných norem, správné praxi v oboru stavebnictví a technologických postupů.



7. Při provádění zemních prací, u kterých nastane odkrytí *PVSEK*, stavebník, nebo jím pověřená třetí osoba před zakrytím *PVSEK* vyzve *POS* ke kontrole. Zához je stavebník oprávněn provést až poté, kdy prokazatelně obdržel souhlas *POS*.

8. Stavebník, nebo jím pověřená třetí osoba, není oprávněn manipulovat s kryty kabelových komor a vstupovat do kabelových komor bez souhlasu společnosti *Česká telekomunikační infrastruktura a.s.*

9. Stavebník, nebo jím pověřená třetí osoba, není oprávněn trasu *PVSEK* mimo vozovku přejíždět vozidly nebo stavební mechanizací, a to až do doby, než *PVSEK* řádně zabezpečí proti mechanickému poškození. Stavebník, nebo jím pověřená třetí osoba, je povinen projednat s *POS* způsob mechanické ochrany trasy *PVSEK*. Při přepravě vysokého nákladu nebo mechanizace pod trasou *NVSEK* je stavebník, nebo jím pověřená třetí osoba, povinen respektovat výšku *NVSEK* nad zemí.

10. Stavebník, nebo jím pověřená třetí osoba, není oprávněn na trase *PVSEK* (včetně ochranného pásma) jakkoliv měnit niveletu terénu, vysazovat trvalé porosty ani měnit rozsah a konstrukci zpevněných ploch (např. komunikací, parkovišť, vjezdů aj.).

11. Stavebník, nebo jím pověřená třetí osoba, je povinen manipulační a skladové plochy zřizovat v takové vzdálenosti od *NVSEK*, aby činnosti na/v manipulačních a skladových plochách nemohly být vykonávány ve vzdálenost menší než 1m od *NVSEK*.

12. Stavebník, nebo jím pověřená třetí osoba, není oprávněn užívat, přemísťovat a odstraňovat technologické, ochranné a pomocné prvky *SEK*.

13. Stavebník, nebo jím pověřená třetí osoba, není oprávněn bez předchozího projednání jakkoliv manipulovat s případně odkrytými prvky *SEK*, zejména s ochrannou skříní optických spojek, optickými spojkami, technologickými rezervami či jakýmkoliv jiným zařízením *SEK*.

14. Stavebník, nebo jím pověřená třetí osoba, je povinen každé poškození či krádež *SEK* neprodleně od okamžiku zjištění takové skutečnosti, oznámit *POS* na telefonní číslo: 602 521 703 nebo v mimopracovní době na telefonní číslo 238 462 690.

### III. Práce v objektech a odstraňování objektů

1. Stavebník, nebo jím pověřená třetí osoba, je povinen před zahájením jakýchkoliv prací v budovách a jiných objektech, kterými by mohl ohrozit stávající *SEK*, prokazatelně kontaktovat *POS* a zajistit u společnosti *Česká telekomunikační infrastruktura a.s.* bezpečné odpojení *SEK*.

2. Při provádění činností v budovách a jiných objektech je stavebník, nebo jím pověřená třetí osoba, povinen v souladu s právními předpisy, technickými a odbornými normami (včetně doporučených), správnou praxí v oboru stavebnictví a technologickými postupy provést mimo jiné průzkum vnějších i vnitřních vedení *SEK* na omítce i pod ní.

### IV. Součinnost stavebníka při přípravě stavby

1. Pokud činností stavebníka, nebo jím pověřené třetí osoby, k níž je třeba povolení správního orgánu dle zvláštního právního předpisu, dojde k ohrožení či omezení *SEK*, je stavebník, nebo jím pověřená třetí osoba, povinen kontaktovat *POS* a předložit zakreslení *SEK* do příslušné dokumentace stavby (projektové, realizační, koordinační atp.).

2. V případě, že pro činnosti stavebníka, nebo jím pověřené třetí osoby, není třeba povolení správního orgánu dle zvláštního právního předpisu, je stavebník, nebo jím pověřená třetí osoba, povinen předložit zakreslení trasy *SEK* i s příslušnými kótami do zjednodušené dokumentace (katastrální mapa, plánek), ze které bude zcela patrná míra dotčení *SEK*.

3. Při projektování stavby, rekonstrukce či přeložky vedení a zařízení silových elektrických sítí, elektrických trakcí vlaků a tramvají, nejpozději však před zahájením správního řízení ve věci povolení stavby, rekonstrukce či přeložky vedení a zařízení silových elektrických sítí, elektrických trakcí vlaků a tramvají, je stavebník, nebo jím pověřená třetí osoba, povinen provést výpočet rušivých vlivů, zpracovat ochranná opatření a předat je *POS*.

4. Při projektování stavby, při rekonstrukci, která se nachází v ochranném pásmu radiových tras společnosti *Česká telekomunikační infrastruktura a.s.* a překračuje výšku 15 m nad zemským povrchem, a to včetně dočasných objektů zařízení staveniště (jeřáby, konstrukce, atd.), nejpozději však před zahájením správního řízení ve věci povolení takové stavby, je stavebník nebo jím pověřená třetí osoba, povinen kontaktovat *POS*. Ochranné pásmo radiových tras v šíři 50m je zakresleno do situačního výkresu. Je tvořeno dvěma podélnými pruhy o šíři 25 m po obou stranách radiového paprsku v celé jeho délce, resp. 25 m kruhem kolem vysílacího radiového zařízení.

5. Pokud se v zájmovém území stavby nachází podzemní silnoproudé vedení (NN) společnosti *Česká telekomunikační infrastruktura a.s.* je stavebník, nebo jím pověřená třetí osoba, před zahájením správního řízení ve věci povolení správního orgánu k činnosti stavebníka, nebo jím pověřené třetí osoby, nejpozději však před zahájením stavby, povinen kontaktovat *POS*.

6. Pokud by navrhované stavby (produktovody, energovody aj.) svými ochrannými pásmy zasahovaly do prostoru stávajících tras a zařízení *SEK*, či do jejich ochranných pásem, je stavebník, nebo jím pověřená třetí osoba, povinen realizovat taková opatření, aby mohla být prováděna údržba a opravy *SEK*, a to i za použití mechanizace, otevřeného plamene a podobných technologií.

#### V. Křížení a souběh se SEK

1. Stavebník, nebo jím pověřená třetí osoba, je povinen v místech křížení *PVSEK* se sítěmi technické infrastruktury, pozemními komunikacemi, parkovacími plochami, vjezdy atp. ukládat *PVSEK* v zákonnými předpisy stanovené hloubce a chránit *PVSEK* chráničkami s přesahem minimálně 0,5 m na každou stranu od hrany křížení. Chráničku je povinen utěsnit a zamezit vnikání nečistot.

2. Stavebník nebo jím pověřená třetí osoba, je výslovně srozuměn s tím, že v případě, kdy hodlá umístit stavbu sjezdu či vjezdu, je povinen stavbu sjezdu či vjezdu umístit tak, aby metalické kabely *SEK* nebyly umístěny v hloubce menší než 0,6 m a optické nebyly umístěny v hloubce menší než 1 m.

3. Stavebník, nebo jím pověřená třetí osoba, je povinen základy (stavby, opěrné zdi, podezdívky apod.) umístit tak, aby dodržel minimální vodorovný odstup 1,5 m od krajního vedení, případně kontaktovat *POS*.

4. Stavebník, nebo jím pověřená třetí osoba, není oprávněn trasy *PVSEK* znepřístupnit (např. zabetonováním).

5. Stavebník, nebo jím pověřená třetí osoba, je při křížení a souběhu stavby nebo sítě technické infrastruktury s kabelovodem povinen zejména:

- pokud plánované stavby nebo trasy sítě technické infrastruktury budou umístěny v blízkosti kabelovodu ve vzdálenosti menší než 2 m nebo při křížení kabelovodu ve vzdálenosti menší než 0,5 m nad nebo kdekoli pod kabelovodem, předložit *POS* zakreslení v příčných řezech,
- do příčného řezu zakreslit také profil kabelové komory v případě, kdy jsou sítě technické infrastruktury či stavby umístěny v blízkosti kabelové komory ve vzdálenosti menší než 2 m,
- neumísťovat nad trasou kabelovodu v podélném směru sítě technické infrastruktury,
- předložit *POS* vypracovaný odborný statický posudek včetně návrhu ochrany tělesa kabelovodu pod stavbou, ve vjezdu nebo pod zpevněnou plochou,
- nezakrývat vstupy do kabelových komor, a to ani dočasně,
- projednat s *POS*, nejpozději ve fázi projektové přípravy, jakékoliv výkopové práce, které by mohly být vedeny v úrovni či pod úrovní kabelovodu nebo kabelové komory a veškeré případy, kdy jsou trajektorie podvrtní a protlaků ve vzdálenosti menší než 1,5 m od kabelovodu.



Příloha k *Vyjádření* 535674/18

Číslo žádosti: 0118 081 487

## Informace k vytyčení *SEK*

V případě požadavku na vytyčení *PVSEK* společnosti *Česká telekomunikační infrastruktura a.s.* se, prosím, obraťte na společnosti uvedené níže.

### **Česká telekomunikační infrastruktura a.s. - středisko Morava jih**

se sídlem: Olšanská 2681/6, Praha 3, PSČ 13000

IČ: 04084063

DIČ: CZ04084063

kontakt: tel: 238462177 obslužná doba po-pa 7 - 15 hod

### **Vegacom, a.s. - výhradní dodavatel společnosti Česká telekomunikační infrastruktura a.s.**

se sídlem: Holzova 14, 628 00 Brno

IČ: 25788680

DIČ: CZ25788680

kontakt: Luboš Bodzík, mobil: 603855439, e-mail: bodzik@vegacom.cz

### **CONTENT, s.r.o.**

se sídlem: Karlov 1246, 594 01 Velké Meziříčí, pobočka: Okružní 28/18, 591 01 Žďár nad Sázavou

IČ: 63492164

DIČ: CZ63492164

kontakt: Martin Kalina, tel/fax: 566521721, mobil: 777702117, e-mail: kalina@content-vm.cz, vytycenisiti@seznam.cz

### **InfoTel**

se sídlem: Brno, Novolíšeňská 18, PSČ: 628 00

IČ: 46981071

DIČ: CZ46981071

kontakt: Petr Košťál, mobil: 723350887, e-mail: petr\_kostal@infotel.cz

### **Jiří Novotný, Montáž, údržba a servis tel.sítí - okr. Třebíč, Znojmo**

se sídlem: Akad. Práta 524, 675 55 Hrotovice, okr. Třebíč

IČ: 72377259

DIČ:

kontakt: Jiří Novotný, tel.: 568860888, mobil: 777318588, e-mail: novotny.hrotovice@seznam.cz

### **Josef Joura**

se sídlem: Okřešice 53, okres Třebíč, 674 01

IČ: 88282091

DIČ: CZ6312180820

kontakt: Josef Joura, mobil: 602578674, e-mail: josefjoura@seznam.cz

### **Karel Horský**

se sídlem: Poličská 877/36, 568 02 Svitavy - Předměstí

IČ: 01377841

DIČ:

kontakt: Karel Horský, mobil: 602 483 023, e-mail: k.horsky.sy@gmail.com

### **Radim Zabloudil**

se sídlem: Tábor 2356/28a, 602 00 Brno - Žabovřesky

IČ: 74899589

DIČ: CZ6210151585

kontakt: Radim Zabloudil, mobil: 602760276, e-mail: radim.zabloudil@seznam.cz

### **Sitel, spol. s r.o., oblast Brno**

se sídlem: Vinohradská 74, 618 00 Brno-Černovice

IČ: 44797320

DIČ: CZ 44797320

kontakt: Vladimír Holík, mobil: 602171192, e-mail: vholik@sitel.cz

Příloha k *Vyjádření* 535674/18

Číslo žádosti: 0118 081 487

**STRATEL Telekomunikace s.r.o.**

se sídlem: Rozdrojovice 112, 664 34 Brno-venkov

IČ: 26259427

DIČ: CZ26259427

kontakt: Daniel Stráský, tel/fax: 546221222, mobil: 602770022, e-mail: [stratel@stratel.cz](mailto:stratel@stratel.cz)

**TEMO Brno s.r.o**

se sídlem: Hutařova 21, 612 00 Brno

IČ: 49436821

DIČ:

kontakt: Milan Král, tel.: 541216221, fax: 541213221, mobil: 602544583, e-mail: [vytycenio2@centrum.cz](mailto:vytycenio2@centrum.cz)

**UniCab, s.r.o.,**

se sídlem: Švehlova 44, 664 00 Šlapanice

IČ: 26961873

DIČ: CZ26961873

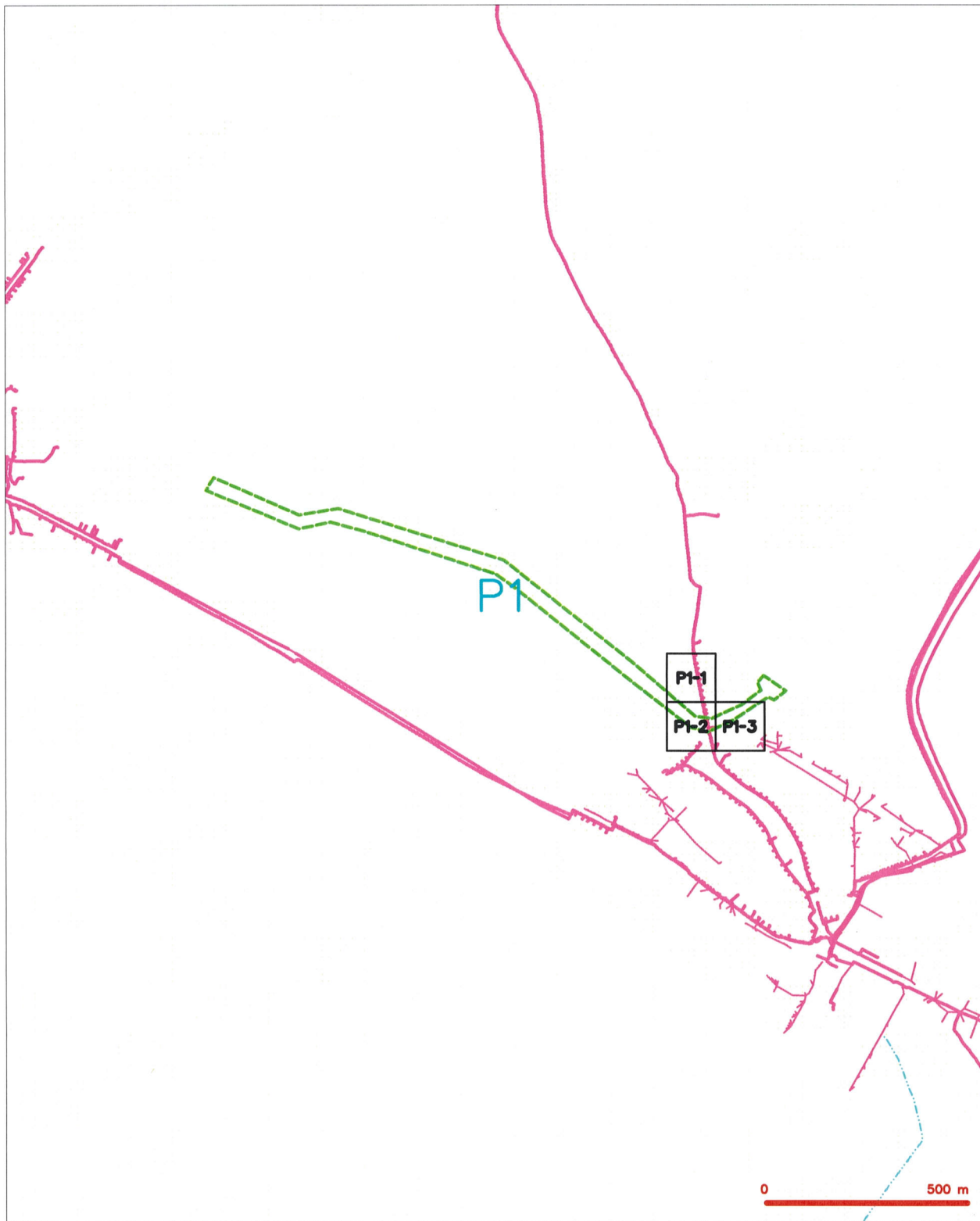
kontakt: Ing. Karel Kopecký, tel.: 548220344, fax: 548220343, mobil: 775590265, e-mail: [kopecky@unicab.cz](mailto:kopecky@unicab.cz)



----- hranice zdejmového území k vyjádření

96

# SITUAČNÍ VÝKRES - POLYGON I



## LEGENDA

- |  |  |  |  |
|--|--|--|--|
|  | hranice zájmového území a vyjádření  |  | nezaměřený průběh optického kabelu, NDPE trubky nebo součet optického a metalického kabelu |
|  | NN přípojka, území a NN přípojeku CETIN  |  | radiové síť, ochranné pásmo radiové sítě   |
|  | zaměřený průběh metalického kabelu   |  | podzemní síť   |
|  | zaměřený průběh optického kabelu, NDPE trubky nebo součet optického a metalického kabelu |  | neprorazovaná síť  |
|  | nezaměřený průběh metalického kabelu   |  | podzemní síť cizí  |
|  | podzemní síť cizí  |  | síť z NN   |
|  |  |  | nezaměřený průběh optického kabelu, NDPE trubky nebo součet optického a metalického kabelu |
|  |  |  | radiové síť, ochranné pásmo radiové sítě   |
|  |  |  | podzemní síť   |
|  |  |  | neprorazovaná síť  |
|  |  |  | podzemní síť cizí  |
|  |  |  | síť z NN   |
|  |  |  | nezaměřený průběh optického kabelu, NDPE trubky nebo součet optického a metalického kabelu |
|  |  |  | radiové síť, ochranné pásmo radiové sítě   |
|  |  |  | podzemní síť   |
|  |  |  | neprorazovaná síť  |
|  |  |  | podzemní síť cizí  |
|  |  |  | síť z NN   |

SITUAČNÍ VÝKRES - POLYGON 1, list kladu P1-1

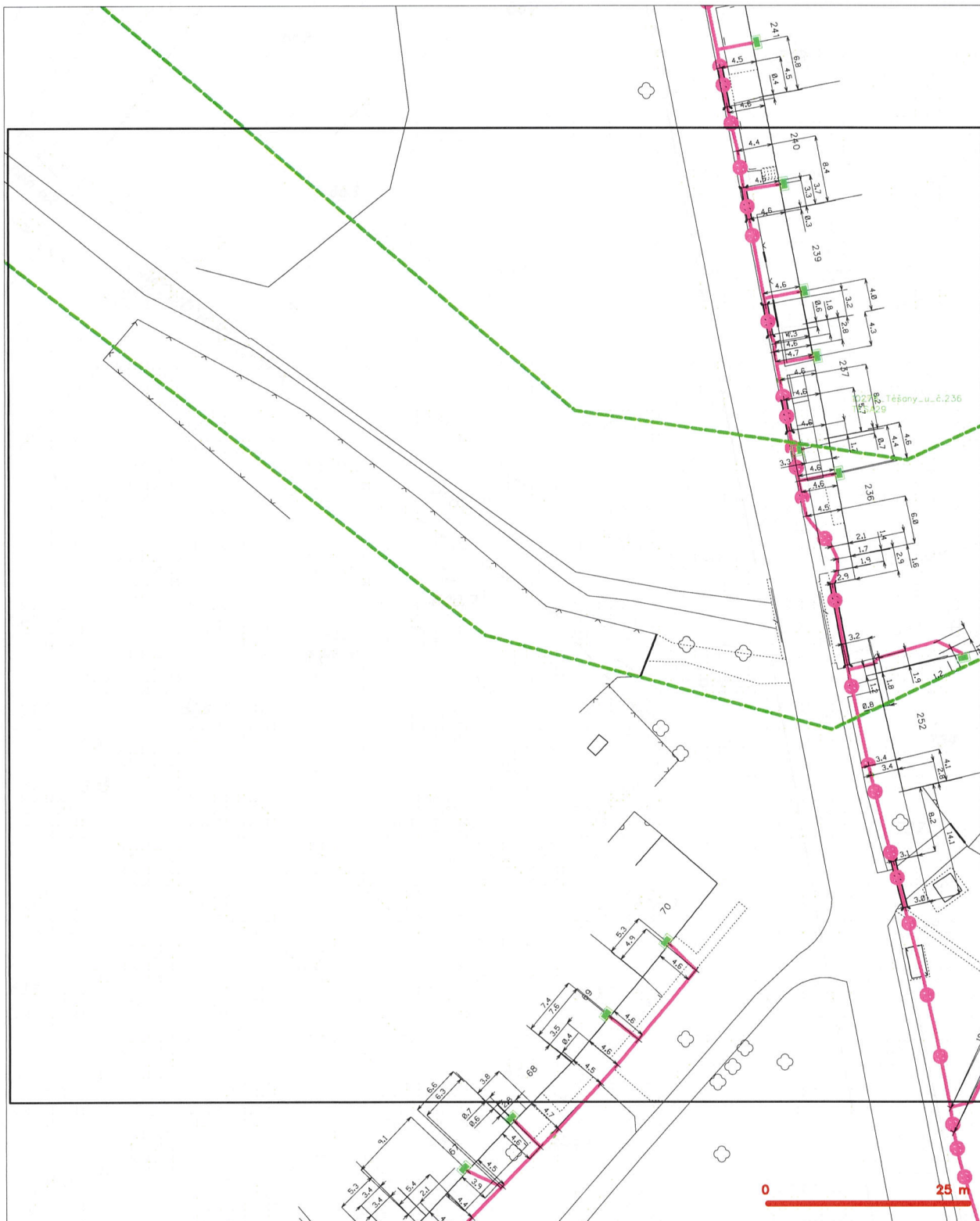


### LEGENDA

- |  |   |  |   |
|--|---|--|---|
|  | hranice zdírného území k vyjádření<br>NN přípoje, území s NN přípojem ČEZTN                   |  | nezaměřený průběh optického kabelu, HDPE trubky<br>nebo soustavy optického a metalického kabelu |
|  | zaměřený průběh metalického kabelu  |  | radiové síle, ochranné pásmo radiové síle   |
|  | zaměřený průběh optického kabelu, HDPE trubky<br>nebo soustavy optického a metalického kabelu |  | podzemní síle   |
|  | nezaměřený průběh metalického kabelu  |  | naprovozané síle  |
|  | podzemní síle cizí  |  | koaxiál, kabelovod  |
|  | podzemní síle cizí  |  | podzemní síle cizí  |
|  | podzemní síle cizí  |  | síle s NN   |



SITUAČNÍ VÝKRES - POLYGON 1, list kladu P1-2



LEGENDA

- |   |   |   |   |
|---|---|---|---|
| — | hranice zúsměrněného území k vyjádření  | — | nezaměřený průběh optického kabelu, HDPE trubky nebo souše optického a metalického kabelu |
| — | NV přípojka, území s NV přípojkou CETIN   | — | radové síť, ochranné pásmo radové sítě  |
| — | zaměřený průběh metalického kabelu  | — | podzemní síť  |
| — | zaměřený průběh optického kabelu, HDPE trubky nebo souše optického a metalického kabelu | — | nepraznovázané síť  |
| — | nezaměřený průběh metalického kabelu  | — | podzemní síť cizí   |
| — | podzemní síť cizí   | — | síť s NV  |

SITUAČNÍ VÝKRES - POLYGON 1, list kladu P1-3



LEGENDA

- |  |  |  |  |
|--|--|--|--|
|  | hranice záměrného území k vyjádření  |  | nezaměřený průběh optického kabelu, HDPE trubky nebo soustředěný optický a metalický kabel |
|  | NV přípojka, území s NV přípojkou CETIN  |  | radové síť, ochranné pásmo radové sítě   |
|  | zaměřený průběh metalického kabelu   |  | podzemní síť   |
|  | zaměřený průběh optického kabelu, HDPE trubky nebo soustředěný optický a metalický kabel |  | napravované síť  |
|  | nezaměřený průběh metalického kabelu   |  | podzemní síť cizí  |
|  | podzemní síť cizí  |  | síť s NV   |
|  |  |  | koléktor, kabelovod  |



E.4.

E.ON Servisní, s.r.o., F. A. Gerstnera 2151/6, 370 01 České Budějovice

LB projekt - water of engineering, s.r.o.  
Ing. Jakub Knoflíček  
Mojmírovo náměstí 3105/6a  
612 00 Brno

**E.ON Servisní, s.r.o.**

RCDS Hodonín  
Husova 3947/1  
695 42 Hodonín  
www.eon-distribuce.cz

Eva Opršalová  
T +420-54514-5249  
eva.oprsalova@eon.cz

Naše značka  
E7456-16232258

Hodonín, 19.02.2018

**Vyjádření o existenci zařízení distribuční soustavy (elektrická síť)  
ve vlastnictví E.ON Distribuce, a.s. a podmínkách práce v jeho  
blízkosti.**

Investor stavby: Povodí Moravy, s.p.  
Název stavby: Moutnice, Těšany - Moutnický p. ř. km 6,265 -  
7,833,, oprava koryta a bet. objektu  
Místo stavby: KÚ Těšany (766674), Moutnice (699985),  
žadatelem vyznačené zájmové území

Toto vyjádření slouží pro informaci o stávajícím elektrickém zařízení  
distribuční soustavy vlastněném a provozovaném společností E.ON  
Distribuce, a.s. a je vyjádřením pro územní a stavební řízení.

V zájmovém území výše uvedené stavby se nachází:

Nadzemní vedení VN  
Nadzemní vedení NN

Ke stavbě a činnosti v ochranných pásmech zařízení distribuční soustavy  
je investor povinen zajistit si písemný souhlas ve smyslu § 46 odst. 11  
zákona č. 458/2000 Sb., o podmínkách podnikání a výkonu státní správy  
v energetických odvětvích, v platném znění.

Souhlas se stavbou a činností v ochranném pásmu zařízení distribuční  
soustavy uděluje E.ON Česká republika, s.r.o. (dále jen ECZR). S podáním  
žádosti o souhlas, prosím, předložte projektovou dokumentaci stavby  
s podrobným zákresem a okótováním umístění stavby v ochranném pásmu.  
Žádost můžete podat elektronicky na **www.eon-distribuce.cz** → **Souhlas  
s činností a stavbou v ochranném pásmu.**

Kontakty na správce zařízení jsou uvedeny v závěru tohoto vyjádření.

Sídlo společnosti:  
F.A. Gerstnera 2151/6  
České Budějovice 7  
370 01 České Budějovice  
Společnost je zapsána  
v Obchodním rejstříku  
vedeném Krajským soudem  
v Českých Budějovicích,  
oddíl C., vložka 8464  
IČ: 251 86 213  
DIČ: CZ25186213

Číslo žádosti: 16232258

Dovolte, abychom Vás upozornili, že při provádění zemních nebo jiných prací, které mohou ohrozit předmětné distribuční a sdělovací zařízení, jste povinni dle zákona č. 309/2006 Sb. a nařízení vlády č. 591/2006 Sb. učinit veškerá opatření, aby nedošlo ke škodám na výše uvedeném zařízení, na majetku nebo na zdraví osob elektrickým proudem, zejména tím, že zajistíte:

1. Výkopové práce v blízkosti nadzemního vedení NN budou prováděny tak, aby nedošlo k narušení stability podpěrných bodů a uzemňovací soustavy, nebo nebyl jinak ohrožen provoz zařízení a bezpečnost osob. Zároveň požadujeme dodržovat platná ustanovení norem ČSN EN 50 110-1 a PNE 33 3302, zvláště pak minimální dovolené vzdálenosti od vedení:

Minimální dovolené vzdálenosti	Holé vodiče	Izolované vodiče
<b>Nad budovami</b>		
Nad neschůdnými částmi (sklon > 15°), vzdorující ohni	0,5 m	0,3 m
Nad schůdnými částmi (sklon ≤ 15°), vzdorující ohni	4 m	3 m
<b>Na budovách</b>		
K budovám a jejich částem nebo vybavením	0,2 m	0,1 m
<b>Kolem zedních oken</b>		
Před oknem (pouze stávající vedení)	2 m	1 m
Nad oknem	0,2 m	0,2 m
Vedle okna	0,5 m	0,5 m
Pod oknem	1 m	1 m
<b>Kolem střešních oken</b>		
Před oknem	3 m	2 m
Nad oknem	1 m	1 m
Vedle okna	1 m	1 m
Pod oknem	1 m	1 m

2. Při provádění stavebních prací nesmí dojít k poškození a zneprístupnění zařízení distribuční soustavy.
3. Ohlášení jakéhokoliv poškození distribučního a sdělovacího zařízení na telefonním čísle Poruchové služby **800 22 55 77**.

#### Kontakty správců zařízení:

VN+NN

Regionální správa, Marián Tomko,  
tel.: 54514-5231,  
email: marian.tomko@eon.cz

**Vyjádření má platnost 12 měsíců tj. do 19.02.2019.**

Upozorňujeme Vás na možnou polohovou odchylku vedení v přiložené situaci s informativním zákresem sítí





Do přiložené a námi orazítkované situace jsme **informativně** zakreslili:

- červeně plně podzemní vedení VN
- červeně čárkovaně nadzemní vedení VN
- zeleně plně podzemní vedení NN
- zeleně čárkovaně nadzemní vedení NN
- fialově plně zrušené podzemní vedení

**Při vytýčení trasy zařízení i ke kontrole před záhozem a ke všem dalším souvisejícím jednáním předložte, prosím, toto vyjádření.**

Vyjádření nenahrazuje a neuvádí připojovací podmínky. V případě, že požadujete připojení nového odběrného místa můžete podat žádost elektronicky na [www.eon-distribuce.cz](http://www.eon-distribuce.cz).

S přátelským pozdravem

E.ON Servisní, s.r.o.

E.ON Servisní, s.r.o.  
F. A. Gerstnera 215/6  
České Budějovice 7  
370 01 České Budějovice  
IČ: 25186213, DIČ: CZ25186213

109

Příloha: Orazítkovaná situace s informativním zákresem sítí

---

Následující oddíl se vyplňuje pouze v případě žádosti o udělení souhlasu se zjednodušeným územním řízením nebo s uzavřením veřejnoprávní smlouvy

**Udělení souhlasu** (pro platnost udělení souhlasu je nutný podpis a razítko oprávněného pracovníka ECZR)

Souhlasíme – Nesouhlasíme se zjednodušeným územním řízením

Souhlasíme – Nesouhlasíme s uzavřením veřejnoprávní smlouvy

E.ON Česká republika, s.r.o.



# Informativní zákres sítí **elektro** k žádosti 0016232258



Datum 12.02.2018

**E.ON Servisní, s.r.o.**  
F. A. Gerstnera 2151/6  
370 01 České Budějovice  
IČ: 25186213, DIČ: CZ25186213

**059**



E5.

E.ON Česká republika, s.r.o., F. A. Gerstnera 2151/6, 370 01 České Budějovice

LB projekt - water of engineering, s.r.o.  
Ing. Jakub Knoflíček  
Mojmírovo náměstí 3105/6a  
61200 Brno

**E.ON Česká republika, s.r.o.**

Regionální správa Hodonín  
Husova 1  
695 42 Hodonín  
www.eon-distribuce.cz

Svatopluk Zoder  
T +420-51830 5225  
svatopluk.zoder@eon.cz

Naše značka  
S40325-16236389

Hodonín, 21.03.2018

**Souhlas se stavbou a činností v ochranném pásmu zařízení distribuční soustavy (elektrická síť) ve vlastnictví E.ON Distribuce, a.s.**

Předložili jste nám žádost o vyjádření ke stavbě a činnosti v ochranném pásmu:

Nadzemní vedení VN  
Nadzemní vedení NN

Jedná se o akci: „Moutnice, Těšany - Moutnický p. ř. km 6,265 - 7,833,, oprava koryta a bet. objektu“. K zásahům do ochranného pásma dochází v místě stavby, katastrální území, parc. č.: KÚ Těšany (766674), Moutnice (699985), žadatelem vyznačené zájmové území.

Souhlasíme s provedením výše uvedené akce v ochranném pásmu zařízení distribuční soustavy při splnění těchto podmínek:

- 1) Případná kolize s distribučním zařízením ve správě ECZR, bude řešena přeložkou ve smyslu § 47 zákona č. 458/2000 Sb., v platném znění (přeložku rozvodného zařízení zajišťuje jeho vlastník na náklady toho, kdo potřebu přeložky vyvolal).
- 2) Uvažovaná stavba musí respektovat ochranné pásma distribučního zařízení.
- 3) **Upozorňujeme, že zemní práce nesmí narušit stabilitu podpěrných bodů!!!!** Výkopové práce do hloubky 1 m provádět v min. vzdálenosti 1 m od stožárů. U výkopů ve větší hloubce se musí stanovit vzdálenost od stožáru individuálně (nutné projednat s ECZR!!!).
- 4) Při provádění terénních úprav výše uvedené stavby musí být dodržena min. výška vodičů nad terénem – 6 m. Po ukončení terénních úprav je nutné přizvat zástupce ECZR ke kontrole dodržení min. výšky vodičů. O kontrole bude proveden písemný zápis do montážního nebo stavebního deníku.

Sídlo společnosti:  
F.A. Gerstnera 2151/6  
České Budějovice 7  
370 01 České Budějovice  
Společnost je zapsána  
v Obchodním rejstříku  
vedeném Krajským soudem  
v Českých Budějovicích,  
oddíl C., vložka 15066  
IČ: 257 33 591  
DIČ: 25733591

- 5) V ochranných pásmech (dále jen OP) zařízení distribuční soustavy budou při realizaci uděleného souhlasu dodrženy podmínky dle § 46 odst. 8 zákona č. 458/2000 Sb., v platném znění, kde se konstatuje, že v OP těchto zařízení je zakázáno pod písmeny:
  - c) provádět činnosti, které by mohly ohrozit spolehlivost a bezpečnost provozu těchto zařízení nebo ohrozit život, zdraví či majetek osob
  - d) provádět činnosti, které by znemožňovaly nebo podstatně znesnadňovaly přístup k těmto zařízením.
- 6) Zakreslení trasy nadzemního i podzemního vedení vyskytujícího se v zájmovém území do všech vyhotovení prováděcí dokumentace a jeho vyznačení dobře viditelným způsobem přímo v terénu. Jedná se zejména o místa křížení či souběhu trasy vedení s trasou pohybu mechanizace, s trasou vedení výkopů a podobně tak, aby pracující na staveništi byli o hranicích ochranného pásma trvale informováni.
- 7) Objednání přesného vytýčení distribuční sítě (trasy kabelu) v terénu a to nejméně 14 dnů před zahájením prací v blízkosti podzemního kabelového vedení. V případě, že nebude možné trasu kabelu bezpečně určit pomocí vytyčovacího zařízení, je investor zemních prací povinen pro jednoznačné stanovení jeho polohy provést na určených místech a v nezbytném rozsahu ruční odkrytí kabelu podle pokynů zaměstnanců E.ON Česká republika, s.r.o. (dále jen ECZR). **Vytýčení kabelů VN, NN zajistí Milan Novotný, tel.: 54723-1063, email: milan.novotny@eon.cz.**
- 8) Provádění zemních prací v ochranném pásmu kabelu výhradně klasickým ručním nářadím bez použití jakýchkoli mechanismů s nejvyšší opatrností, nebude-li provozovatelem zařízení stanoveno jinak.
- 9) Vhodné zabezpečení obnaženého kabelu (podložení, vyvěšení, ...), aby nedošlo k jeho poškození poruchou nebo nepovolanou osobou a označení výstražnými tabulkami, bude provedeno podle pokynů pracovníka ECZR. Další podmínky pro zabezpečení našeho zařízení si vyhrazujeme při vytýčení nebo po jeho odkrytí.
- 10) Vyřešení způsobu provedení souběhů a křížení výše zmíněné akce s rozvodným zařízením musí odpovídat příslušným ČSN.
- 11) Přizvání zástupce ECZR ke kontrole křížovatek a souběhů před záhozem výkopu. O kontrole bude proveden zápis do montážního nebo stavebního deníku. Při nedodržení této podmínky, budou poruchy vzniklé na zařízení odstraňovány na náklady investora stavby.
- 12) Po dokončení musí stavba z pohledu ochrany před provozními a poruchovými vlivy distribuční soustavy odpovídat příslušným normám, zejména PNE 33 3301, PNE 33 3302, PNE 34 1050, ČSN EN 50 341-1, PNE 33 0000-1, ČSN EN 50 522, ČSN EN 61 936-1.



- 13) Po dokončení stavby a činnosti připomínáme, že v OP zařízení je dále zakázáno:
- a) zřizovat bez souhlasu vlastníka těchto zařízení stavby či umisťovat konstrukce a jiná podobná zařízení, jakož i uskladňovat hořlavé a výbušné látky
  - b) provádět bez souhlasu jeho vlastníka zemní práce
  - c) u nadzemního vedení nechávat růst porosty nad výšku 3 m
  - d) u podzemního vedení vysazovat trvalé porosty a přejíždět vedení mechanizmy o celkové hmotnosti nad 6t.
- 14) V projektové dokumentaci a při stavbě budou respektovány podmínky uvedené ve vyjádření o existenci zařízení distribuční soustavy ve vlastnictví a provozování ECD a podmínkách práce v jeho blízkosti.
- 15) Veškerá stavební činnost v OP distribučního a sdělovacího zařízení bude před jejím zahájením konzultována s příslušným správcem zařízení (kontakty na správce zařízení jsou uvedeny v závěru tohoto vyjádření), který stanoví bezpečnostní opatření pro práce v OP příslušného rozvodného zařízení dle platné ČSN EN 50 110-1.
- 16) Veškeré práce s mechanizací, jejichž části se za provozu mohou přiblížit k vodičům v OP nadzemního vedení 22 kV a výkopové práce v OP podzemního vedení 22 kV, je nutno provádět za beznapětového stavu vedení a vypnutí požadujeme objednat nejméně 25 kalendářních dnů předem.

**Kontakty správců zařízení:**

VN+NN

Regionální správa, Marián Tomko, tel.: 54514-5231, email: marian.tomko@eon.cz

**V případě nedodržení vzdáleností a podmínek dle norem a platných právních předpisů, nesouhlasíme po ukončení stavby s její kolaudací.**

S přátelským pozdravem

E.ON Česká republika, s.r.o.

E.ON Česká republika, s. r. o.

Regionální správa

Hodonín

014

Příloha: Podmínky pro provádění činností a prací v OP.





E.ON Česká republika, s.r.o.

### **Podmínky pro provádění činností a prací v ochranném pásmu elektrického vedení**

Pro vymezení ochranného pásma vedení VN **platí zákon č. 458/2000 v platném znění § 46.** Ochranné pásmo (dále jen OP) nadzemního vedení je souvislý prostor vymezený svislými rovinami vedenými po obou stranách vedení ve vodorovné vzdálenosti, měřené kolmo na vedení, která činí od krajního vodiče vedení na obě jeho strany:

#### **pro zařízení zrealizovaná do 31.12.1994**

- u venkovního vedení s napětím nad 1 kV do 35 kV včetně - **10 m**
- u venkovní stožárové el.stanice s převodem napětí z úrovně nad 1 kV a menší než 52 kV - **10 m**

#### **pro zařízení zrealizovaná od 1.1.1995**

- u vedení s napětím nad 1 kV do 35 kV včetně
  - pro vodiče bez izolace - **7 m**,
  - pro vodiče s izolací základní - **2 m**,
  - pro závěsná kabelová vedení - **1 m**
- u venkovní stožárové el.stanice s převodem napětí z úrovně nad 1 kV a menší než 52 kV - **7 m**

#### **V tomto ochranném pásmu je zakázáno:**

- zřizovat bez souhlasu vlastníka stavby či umísťovat konstrukce a jiná podobná zařízení, jakož i uskláňovat hořlavé a výbušné látky,
- provádět bez souhlasu vlastníka zemní práce
- provádět činnosti (odkopy nebo navršení zeminy a jiných materiálů do výše, práce s hořlavinami, výbušninami atd.), které by mohly ohrozit spolehlivost a bezpečnost provozu těchto zařízení nebo ohrozit život, zdraví či majetek osob,
- provádět činnosti, které by znemožňovaly nebo podstatně znesnadňovaly přístup k těmto zařízením,
- vysazovat chmelnice a nechávat růst porosty nad výšku 3 m,

#### **Podmínky při provádění zemních prací v OP vedení:**

Před zahájením jakýchkoliv prací v blízkosti el.venkovních vedení NN, VN a VVN musí ten, kdo práci organizuje nebo řídí, prokazatelně poučit všechny pracovníky o nebezpečí práce v OP vedení. Při práci v OP musí být dodrženy veškeré platné bezpečnostní předpisy a normy, především požadavky ČSN EN 50110-1 ed.2 + doplňující technická normalizační informace TNI 343100 a dále dle požadavku PNE 330000-6.

- jeřáby a jim podobná zařízení musí být umístěny tak, aby v kterékoliv poloze byly všechny jejich části **mimo OP vedení VN**
- jiná zařízení, která nemají povahu jeřábu je možno provozovat v blízkosti el.vedení, a to i v OP vedení, jsou-li opatřena tak, že žádná část se v žádném případě **nemůže** přiblížit k vodičům na vzdálenost kratší než **3 m**
- při práci nebo pobytu v blízkosti el.zařízení NN nesmí dojít k přiblížení na vzdálenost kratší než **1m**.

Nelze-li při provádění prací tyto vzdálenosti dodržet, musí se zařízení vypnout a zajistit. Vypnutí a zajištění vedení provede ECZR s.r.o. , na základě objednávky, uplatněné minimálně 25 dnů předem.

**U kabelových vedení všech druhů napětí** (včetně ovládacích, signálních, sdělovacích v majetku ECZR s.r.o.) činí OP od krajního kabelu na každou stranu **1m**. V OP podzemního vedení je zakázáno mimo jiné vysazovat trvalé porosty a přejíždět vedení mechanismy o celkové hmotnosti nad 6 t. Další podmínky pro provádění činností a prací v OP kabelů jsou stanoveny ve vyjádření vystavené ECZR s.r.o., případně při vytýčení.

**Upozorňujeme, že za případné škody nebo úrazy, způsobené nedodržením bezpečnostních předpisů, nepřebírá ECZR s.r.o. žádnou odpovědnost.**



E.6.

LB projekt - water of engineering, s.r.o.  
Ing. Jakub Knoflíček  
Mojmírovo nám. 3105/6a  
612 00 Brno

Naše značka:  
1364/18/OVP/N

Datum:  
12.2.2018

Toto vyjádření je vydáváno ve smyslu zákona č. 458/2000 Sb. a zákona č. 183/2006 Sb.,  
má platnost 2 roky od data jeho vydání.

Věc: Moutnický p., ř. km 6,265 - 7,833, Moutnice, Těšany, oprava koryta a bet. objektu

okres: Brno-venkov  
k.ú.: Moutnice, Těšany

NEZASAHUJE do bezpečnostního pásma VTL plynovodu a ochranného pásma  
telekomunikačního vedení NET4GAS, s.r.o.

V další korespondenci uvádějte vždy číslo našeho vyjádření.

**NET4GAS, s.r.o.**  
Na Hřebenech II 1718/8, P.O.BOX 22  
140 21 Praha 4 - Nusle  
IČ: 27260364  
DIČ: CZ27260364 (43)

Aleš Novák  
Manažer, Dokumentace soustavy

Žádosti o vyjádření k VTL plynovodům a telekomunikačnímu vedení NET4GAS, s.r.o. zasílejte pomocí  
elektronické podatelny: [www.net4gas.cz](http://www.net4gas.cz) (Přepravní soustava - Žádost o vyjádření).



Příloha k vyjádření: 1364/18/OVP/N

### Seznam souřadnic předmětu vyjádření:

Souřadnice jsou uvedeny v souřadnicovém systému jednotné trigonometrické sítě katastrální (S-JTSK).

#### Polygon č. 1 / 1

Y [m]	X [m]
588358.619	1178542.177
588301.822	1178577.878
588355.374	1178616.825
588488.442	1178693.095
588546.862	1178683.359
588717.253	1178547.046
589017.467	1178302.006
589434.521	1178168.939
589512.414	1178186.789
589765.567	1178086.177
589731.489	1178039.116
589512.414	1178136.483
589434.521	1178120.255
589007.730	1178258.191
588689.666	1178508.099
588519.274	1178647.658
588472.214	1178637.921
588379.716	1178576.256

LB projekt - water of engineering, s.r.o.  
Ing. Jakub Knoflíček  
Mojmírovo nám. 3105/6a  
612 00 Brno

Číslo jednací 1201802677

Datum 12.2.2018

Vyřizuje Pavel Kříž

telefon +420 724 815 186

e-mail Pavel.Kriz@cdt.cz

Věc: **Souhrnné stanovisko k existenci komunikačního vedení a zařízení ve správě ČD - Telematika a.s. ke stavebnímu řízení.**

Název stavby: **Moutnický p., ř. km 6,265 - 7,833, Moutnice, Těšany, oprava koryta**

Při realizaci výše uvedené stavby **NEDOJDE** ke styku se sítí elektronických komunikací, která je chráněna ochranným pásmem dle §102 zák. č. 127/2005 Sb., o elektronických komunikacích.

Toto vyjádření platí pouze pro dokumentaci ověřenou společností ČD - Telematika a.s. a pro rozsah prací na ní vyznačených.

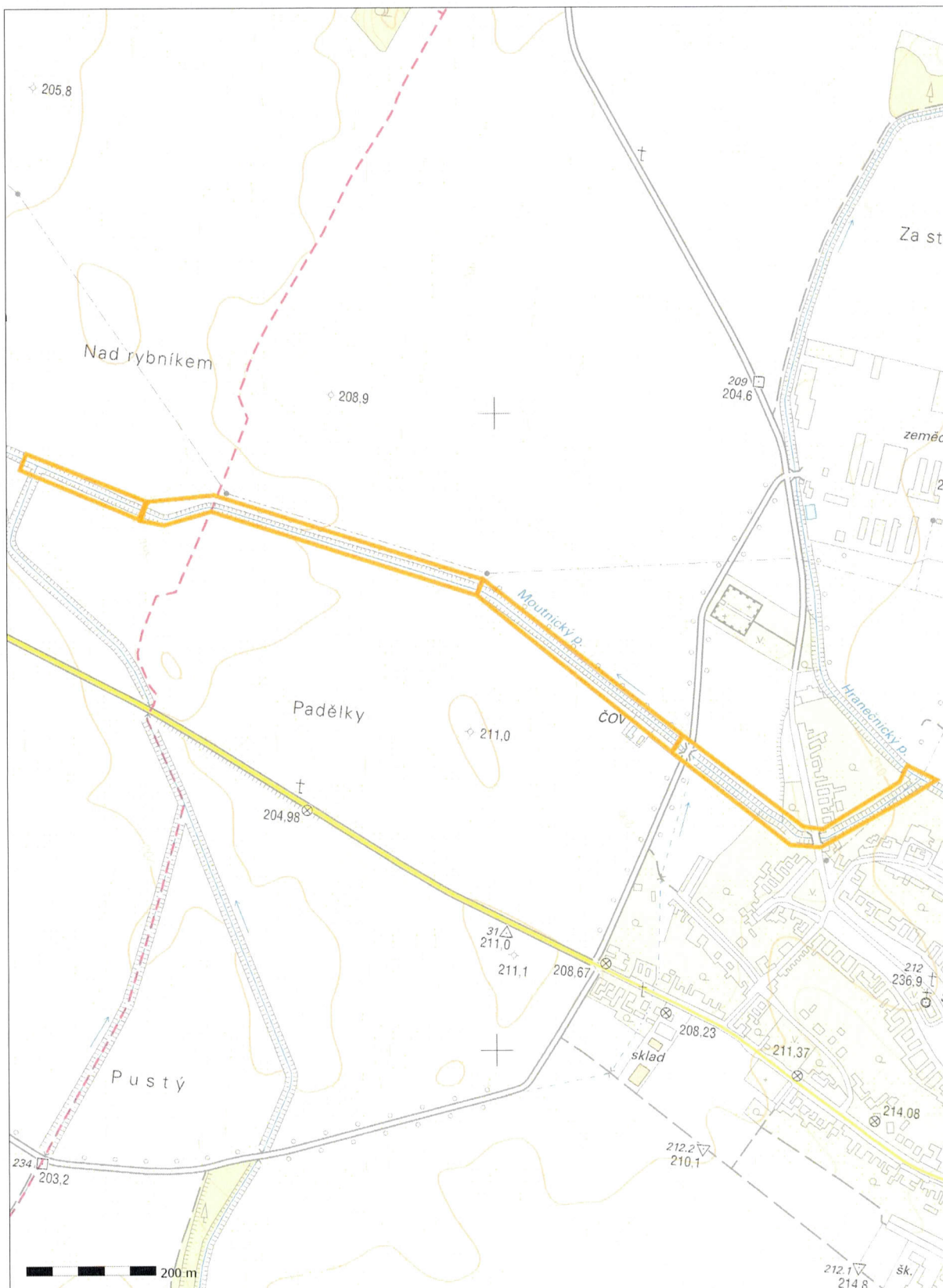
Vyjádření je platné pouze pro zájmové území vyznačené žadatelem včetně důvodu stanoveného žadatelem.

**Vyjádření pozbývá platnosti dne 12.2.2020**

ČD - Telematika a.s.  
Pernerova 2819/2a  
130 00 Praha 3

[www.cdt.cz](http://www.cdt.cz)





E.8.



Jakub Knoflíček  
LB projekt - water of engineering, s.r.o.  
Mojmírovo nám. 3105/6a  
61200 Brno

Dne: 14.3.2018  
Vaše č. j.: neuv  
Naše č. j.: 4526/18  
Vyřizuje: Bednářová Zuzana

**Věc: Moutnický p., ř. km 6,265 - 7,833, Moutnice, Těšany, oprava koryta a bet. objektu**

K výše uvedené žádosti sdělujeme, že v dotčeném k. ú. Moutnice, Těšany v místě řešeném žádostí, se nenachází podzemní dálkové zařízení ani nadzemní objekty ČEPRO, a. s., ani jiné zájmy ČEPRO, a. s.

Informaci o územích dotčených inženýrskými sítěmi může projektová organizace, stavebník i příslušný stavební úřad získat na příslušných úřadech územního plánování, tj. obcích s rozšířenou působností a krajských úřadech, kam podle ustanovení § 27 a 28 zákona číslo 183/2006 Sb., o územním plánování a stavebním řádu, v účinném znění, společnost ČEPRO, a.s., jako vlastník sítí technické infrastruktury, v zákonných lhůtách poskytuje a aktualizuje údaje o území v elektronické podobě.

Platnost tohoto vyjádření je 2 roky.

S pozdravem

ČEPRO, a. s.

Zuzana Bednářová  
oddělení evidence a správy nemovitostí

LB projekt - water of engineering, s.r.o.

Mojmírovo náměstí 3105/6a

612 00 BRNO

Váš dopis č. j.:

Číslo jednací: BV/1123/2018-Lo

Vyřizuje: Lolová Zuzana, DiS.

Tel.: 545532247

Datum: 23. 3. 2018

### **k.ú. Těšany, Moutnice – Oprava koryta a betonového objektu**

Vyjádření ke stavebnímu povolení

K vaší žádosti ze dne 2. 3. 2018 o povolení opravy koryta a betonového objektu na vodním toku vám jako provozovatel vodovodu a kanalizace pro veřejnou potřebu v k. ú. Těšany sdělujeme následující:

**V zájmovém území se nachází stávající kanalizace v provozování VODÁRENSKÉ AKCIOVÉ SPOLEČNOSTI, a.s. divize Brno-venkov (dále jen VAS).**

S ohledem na tuto skutečnost:

**Souhlasíme s výše uvedenou stavbou, a to za předpokladu splnění následujících podmínek:**

1. Zahájení zemních prací bude vámi oznámeno nejméně 14 dní předem na VAS provozní středisko Židlochovice, sídlící na adrese Lidická 689, 667 01 Židlochovice, tel. 547 231 018. Současně s oznámením předložíte objednávku na vytýčení sítí v provozování VAS.
2. Dotčený tok podchází stávající kanalizační potrubí. Vzhledem k tomu, že není známa přesná hloubka uložení v místě křížení, je třeba před zahájením realizace úprav na toku sjednat místní šetření. Přizvat pracovníky VAS, provozního střediska Židlochovice (p. Nevídal, t. č. 547 231 503, 547 237 338 p. Odstrčilek) na místo stavby a dohodnout konkrétní podmínky realizace, aby nedošlo k poškození stávající kanalizace.
3. Při provádění zemních prací v ochranném pásmu nesmí dojít k poškození kanalizačního potrubí nebo omezení její provozuschopnosti. Ochranné pásmo vodovodního/kanalizačního potrubí je stanoveno 1,5 m od vnějšího líce potrubí na obě strany. V tomto prostoru není dovoleno umísťovat trvalé stavby vysazovat stromy nebo okrasné dřeviny a provádět terénní úpravy, snižování nebo zvyšování terénu bez odsouhlasení na příslušném provozním středisku VAS.

**VODÁRENSKÁ AKCIOVÁ SPOLEČNOST, a.s.**  
Divize Brno-venkov  
Soběšická 820/156, Lesná, 638 00 Brno  
Bankovní spojení: 3201641/0100  
sekretariát: +420 545 532 333, e-mail: sekretariat@vasbv.cz

**SÍDLO SPOLEČNOSTI:**  
Soběšická 820/156, Lesná, 638 00 Brno  
IČ: 49455842, DIČ: CZ49455842  
Společnost je zaregistrována v obchodním rejstříku  
vedeném Krajským soudem v Brně, oddíl B, vložka 1181

[www.vodarenska.cz](http://www.vodarenska.cz)



4. Bude dodrženo min. krytí kanalizace včetně přípojek dle ČSN 736005 „Prostorové uspořádání sítí technického vybavení“.
5. V případě nepředvídatelného odkrytí nebo jiného dotčení vodovodního a kanalizačního potrubí je třeba přizvat pracovníky VAS, provozního střediska Židlochovice ke kontrole tohoto zařízení a projednání dalšího postupu řešení střetu na místě samém.
6. Poklopy kanalizačních šachet zůstanou volně přístupné a ovladatelné. V případě výskytu stávajících poklopů např. ve zpevněných plochách, v upravovaném terénu apod., musí být poklopy řádně osazeny do nivelety navrhovaného terénu a jejich poloha trvanlivě zajištěna (např. podbetonováním).
7. Dojde-li k poškození kanalizace, musí být neprodleně opravena odbornou firmou (dle požadavků VAS) na vlastní náklady firmy, která prováděla stavební činnost.
8. Přizvat zástupce VAS provozního střediska k závěrečné kontrole osazení kanalizačních poklopů.
9. Požadujeme, aby byla provedena kontrola neporušenosti kanalizace zástupcem VAS, který vystaví protokol o provedené kontrole. Odsouhlasený protokol ze strany VAS bude nezbytnou přílohou ke kolaudaci stavby, příp. ke zprovoznění stavby. Kontrolu objednejte na VAS provozním středisku Židlochovice.
10. Při nedodržení shora uvedených podmínek podá naše a.s. stížnost na dodavatele stavby u příslušného stavebního úřadu.
11. V průběhu realizace předmětné stavby si vyhrazujeme právo stanovit další podmínky dle požadavků VAS provozního střediska Židlochovice.

Doba platnosti tohoto vyjádření je 2 roky od data jeho vydání.

S pozdravem



Soběšická 820/156, Lesná, 638 00 Brno  
Divize Brno - venkov  
-33-

Ing. Eva Kejvalová

vedoucí technického útvaru



**Ministerstvo obrany ČR**  
**Sekce nakládání s majetkem**  
**odbor ochrany územních zájmů**  
**Tychonova 1, Praha 6, PSČ 160 01, datová schránka hjyaavk**

---

Sp.zn.: 81588/2018-1150-OÚZ-BR  
SpMO 5610-185/2018-1150

Brno 21. března 2018

LB projekt - water of engineering, s.r.o.  
IČ 29262747  
Mojmírovo náměstí 3105/6a  
612 00 Brno

**Závazné stanovisko pro stavební řízení**

**Moutnický p.,ř. km 6,265 - 7,833, Moutnice, Těšany, oprava koryta a bet. objektu, k.ú. Moutnice a Těšany**

**Ministerstvo obrany ČR**, Sekce nakládání s majetkem, odbor ochrany územních zájmů, oddělení ochrany územních zájmů Brno, v souladu se zmocněním v § 175 odst. 1 zákona č. 183/2006 Sb., o územním plánování a stavebním řádu (stavební zákon), ve znění pozdějších předpisů (dále jen „stavební zákon“), jako věcně a místně příslušné ve smyslu zákona č. 222/1999 Sb., o zajišťování obrany České republiky, ve znění pozdějších předpisů (dále jen „zákon o zajišťování obrany ČR“), na teritoriu okresů Brno-město, Brno-venkov, Blansko, Břeclav, Hodonín, Kroměříž, Prostějov, Třebíč, Uherské Hradiště, Vyškov, Zlín, Znojmo a Bruntál, Frýdek-Místek, Jeseník, Karviná, Nový Jičín, Olomouc, Opava, Ostrava, Přerov, Šumperk, Vsetín, a v souladu s Rozkazem ministra obrany č. 39/2011 - Zabezpečení výkonu působnosti MO ve věcech územního plánování a stavebního řádu, v platném znění, **vydává** ve smyslu § 4 odst. 2 písm. a) stavebního zákona pro potřeby vedeného řízení

**souhlasné závazné stanovisko**

**k záměru pročištění koryta vodního toku Moutnický potok, opravy opevnění koryta včetně opravy betonového objektu v k.ú. Moutnice a Těšany tak, jak byl doložen v písemné a grafické dokumentaci.**

Odůvodnění:

Ministerstvo obrany ČR v souladu se zmocněním v § 175 odst. 1 stavebního zákona, dle § 161 téhož zákona a zákona o zajišťování obrany ČR provedlo po obdržení vaší žádosti o vydání závazného stanoviska dotčeného orgánu vyhodnocení předloženého záměru, prověřilo evidenci technické infrastruktury v jeho vlastnictví. Ministerstvo obrany ČR neeviduje inženýrské sítě a podzemní telekomunikační vedení, které by byly s daným stavebním záměrem v kolizi.

Daný stavební záměr je lokalizován v územích vymezených Ministerstvem obrany ČR v souladu s § 175 stavebního zákona u stavebních úřadů. Tato vymezená území Ministerstva obrany ČR jsou shodná s údaji o území poskytovanými Ministerstvem obrany ČR pro ÚAP a jejich součástí jsou podrobné specifikace podmínek ve vymezeném území Ministerstva obrany ČR a zákonná určení. Po posouzení stavebního záměru odbornými složkami Ministerstvo obrany ČR konstatuje,

že předložený stavební záměr není v rozporu se zájmy Ministerstva obrany ČR a nekoliduje s ochranou zájmů Ministerstva obrany ČR (viz ÚAP - jev 102a, 119).

Realizace stavebního záměru provedená v souladu s předloženou projektovou dokumentací neohrozí naplnění veřejného zájmu na zajištění obrany a bezpečnosti státu.

**Toto závazné stanovisko Ministerstva obrany ČR je platné 2 roky a musí být vyžádáno znovu, nebude-li během této doby stavba zahájena nebo dojde-li ke změnám v umístění, výšce nebo rozsahu stavby.**

Kontaktní osoba: Ing. Eva Ustohalová, tel. 973 445 707, fax. 973 445 060

Ing. Eva Ustohalová  
ministerský rada  
oddělení ochrany územních zájmů Brno

V další korespondenci, týkající se výše uvedené věci, uvádějte odkaz na sp. zn.: 81588/2018-1150-OÚZ-BR tohoto závazného stanoviska Ministerstva obrany ČR.

Adresa pro doručování:

Ministerstvo obrany ČR,  
Sekce nakládání s majetkem,  
odbor ochrany územních zájmů,  
oddělení ochrany územních zájmů Brno  
Svatoplukova 2687/84, 662 10 Brno  
IČO: 60162694



# Moravský rybářský svaz, z.s.

Soběšická 1325/83, 614 00 Brno

E.11.

IČO: 00434159, spolek zapsaný ve spolkovém rejstříku vedeném Krajským soudem v Brně, oddíl L, vložka 256

## LB projekt

Water of engineering, s.r.o.

Mojmírovo nám. 3105/6a  
612 00 BRNO

Váš dopis značky / ze dne:  
01.3.2018

Naše značka:  
074/2018

vyřizuje / linka  
Ing. Procházka  
+420 604 511 297  
[p.prochazka@mrsbrno.cz](mailto:p.prochazka@mrsbrno.cz)

datum a místo odeslání:  
4. dubna 2018, Brno

### Věc: „Moutnický potok, ř.km 6,265 – 7,833, Moutnice, Těšany, oprava koryta a bet. objektu“

Moravský rybářský svaz, z.s. (dále jen MRS) obdržel žádost od společnosti LB projekt – water of engineering, s.r.o. se sídlem Kounicova 685/20, 602 00 Brno (adresa pro doručení: Mojmirovo nám. 3105/6a, 612 00 Brno) o vyjádření k projektové dokumentaci stavby „**Moutnický potok, ř.km 6,265 – 7,833, Moutnice, Těšany, oprava koryta a bet. objektu**“. Záměrem stavby je pročištění koryta vodního toku Moutnický potok, oprava jeho opevnění a oprava betonového objektu.

MRS po prostudování přiložené dokumentace konstatuje, že k akci „Moutnický potok, ř.km 6,265 – 7,833, Moutnice, Těšany, oprava koryta a bet. objektu“ nemá připomínek a **s realizací stavby souhlasí** za předpokladu splnění následující podmínky:

- veškeré pracovní stroje a pracoviště bude zajištěno proti úniku závadných látek do vodního prostředí.
- Vzhledem ke skutečnosti, že Moutnický potok je součástí rybářského revíru č. 461 011 – Cézava 1, bude MRS s dostatečným předstihem (min. 21 dní) informován o zahájení jakýchkoliv případných prací v korytě toku tak, aby mohl být proveden případný odlov a transfer vyskytujících se ryb do míst, která nebudou stavbou zasaženy, a to prostřednictvím hospodáře MRS, z.s. pobočného spolku Brno 5, Ing. Lukáše Vetešníka, Ph.D., tel.: 777 012 519, e-mail: [vetesnik@ivb.cz](mailto:vetesnik@ivb.cz).
- Veškerá další koordinace akce „Moutnický potok, ř. km 6,265 – 7,833“ bude ze strany MRS probíhat rovněž prostřednictvím hospodáře MRS, z.s. pobočného spolku Brno 5, Ing. Lukáše Vetešníka, Ph.D.,

Za Moravský rybářský svaz, z.s.

Moravský rybářský svaz, z.s.  
Soběšická 1325/83, 614 00 Brno  
IČ: 00434159  
[mrsbrno@mrsbrno.cz](mailto:mrsbrno@mrsbrno.cz), [www.mrsbrno.cz](http://www.mrsbrno.cz)

Ing. Václav Habán  
tajemník  
vz. Ing. Procházka Pavel  
technik

E.12.

**KRAJSKÁ HYGIENICKÁ STANICE  
JIHOMORAVSKÉHO KRAJE SE SÍDLEM V BRNĚ  
JEŘÁBKOVA 4, 602 00 BRNO**

Číslo jednací: KHSJM 12131/2018/BO/HOK  
Spisová značka: S-KHSJM 00040/2018  
Č.j. odesílatele: ---  
  
Vyřizuje: Pavlína Horáková  
tel: 545 113 068  
e-mail: pavlina.horakova@khsbrno.cz

Datovou zprávou

LB Projekt – water of engineering, s.r.o.  
Mojmírovo nám. 3105/6a  
612 00 BRNO  
ID datové schránky: fzvxcfc

V Brně dne 13. března 2018

**Moutnice, Těšany, k.ú. Moutnice, Těšany – „Moutnický p., ř.km 6,265 – 7,833,  
Moutnice, Těšany, oprava koryta a bet. objektu“ - dokumentace pro vydání  
společného povolení - vyjádření**

Na základě podání společnosti LB Projekt – water of engineering, s.r.o., Mojžírovo nám. 3105/6a, 612 00 Brno ze dne 7.3.2018 posoudila Krajská hygienická stanice Jihomoravského kraje se sídlem v Brně předloženou dokumentaci pro vydání společného povolení na stavbu „Moutnický p., ř.km 6,265 – 7,833, Moutnice, Těšany, oprava koryta a bet. objektu“ v k.ú. Moutnice, Těšany.  
Jedná se o pročištění koryta vodního toku Moutnický potok, opravu jeho opevnění a opravu betonového objektu.

Orgán OVZ konstatuje, že ve výše uvedené záležitosti není dotčeným orgánem, neboť daná problematika nespadá do pravomoci OOVZ, protože je nad rámec zájmů chráněných zákonem č. 258/2000 Sb., o ochraně veřejného zdraví a o změně některých souvisejících zákonů, ve znění pozdějších předpisů.

(podepsáno elektronicky)  
Ing. Veronika Jurečková  
vedoucí oddělení  
hygieny obecné a komunální  
pracoviště Brno – venkov

**Rozdělovník:**

1. LB Projekt – water of engineering, s.r.o., Mojžírovo nám. 3105/6a, 612 00 BRNO, ID datové schránky: fzvxcfc
2. KHS JmK – spis





ARCHEOLOGICKÝ ÚSTAV  
AKADEMIE VĚD ČESKÉ REPUBLIKY, BRNO, v. v. i.  
ČECHYŇSKÁ 363/19  
602 00 BRNO  
<http://www.arub.cz>

E.13

LB projekt - water of engineering, s.r.o.  
Mojmírovo náměstí 3105/6a  
612 00 Brno

Váš dopis značky

Ze dne  
1. 3. 2018

Naše značka  
ARUB/1303/18

Vyřizuje  
Mgr. Lenka  
Macháčková

V Brně dne  
22. 3. 2018

**Vyjádření k projektové dokumentaci pro stavbu „Moutnický p., ř. km 6,265 - 7,833, Moutnice, Těšany, oprava koryta a bet. objektu“, okr. Brno-venkov**

Archeologický ústav Akademie věd ČR, Brno, v. v. i., nemá k výše uvedené stavbě zásadních námitek. Upozorňujeme však, že se uskuteční na území s archeologickými nálezy, které je chráněno jako veřejný zájem podle zvláštních právních předpisů (zejména dle § 22, odst. 2 zákona č. 20/1987 Sb., o státní památkové péči, v platném znění). Má-li dojít při provádění stavební či jiné činnosti na území s archeologickými nálezy k jakýmkoliv zásahům pod povrch původního terénu nebo jeho odkrytí, je třeba předpokládat narušení nebo odkrytí archeologických nálezů a situací, čímž vzniká nutnost provedení záchranného archeologického výzkumu. Z výše uvedeného zákonného ustanovení pak stavebníkovi vyplývají následující povinnosti:

Stavebník je dle § 22 zákona č. 20/1987 Sb., o státní památkové péči, v platném znění povinen písemně ohlásit termín zahájení zemních prací již od doby přípravy stavby, nejpozději však s předstihem 30 dnů před započítím Archeologickému ústavu Akademie věd ČR, Brno, v. v. i., a umožnit jemu nebo oprávněné organizaci provedení záchranného archeologického výzkumu na dotčeném území. Výzkum je prováděn na základě dohody uzavřené mezi investorem stavby a Archeologickým ústavem AV ČR nebo oprávněnou organizací. Úhrada nákladů záchranného archeologického výzkumu se řídí ustanovením § 22, odst. 2 zákona č. 20/1987 Sb., o státní památkové péči, v platném znění.

S pozdravem

ARCHEOLOGICKÝ ÚSTAV  
AV ČR, BRNO, v. v. i.  
602 00 Brno, Čechyňská 363/19  
Česká republika

PhDr. Lumír Poláček, CSc.  
ředitel

Formulář Oznámení stavební činnosti Archeologickému ústavu AV ČR:  
<http://www.arub.cz/informace-pro-stavebniky.html>

Telefon  
515 911 101

FAX

e-mail  
[sekretariat@arub.cz](mailto:sekretariat@arub.cz)

IČO, DIČ  
68081758  
CZ68081758

Bank. spojení: ČSOB Brno-město  
240602780/0300

E. 14.

## Městský úřad Židlochovice

Masarykova 100, 667 01 Židlochovice, IČ 00282979

**Odbor dopravy** – Nádražní 750, 667 01 Židlochovice

Váš dopis zn.:

Ze dne:

Naše zn.: **OD/4108/2018 SO**

Počet příloh:

Vyřizuje: Radek Šotnar

Tel.: +420 547428732

E-mail: radek.sotnar@zidlochovice.cz

LB projekt – water of engineering, s.r.o.

Ing. Jakub Knoflíček

Mojmírovo nám. 3105/6a

612 00 Brno

Datum: **03.04.2018**

Vypraveno: 04.04.2018

Stanovisko k projektové dokumentaci záměru – k akci :

**„Moutnický potok, ř.km 6,265 - 7,833, Moutnice, Těšany, oprava koryta a bet. objektů“**

Vaši žádostí, kterou jsme obdrželi dne 2.3.2018, nás žádáte o vyjádření k výše uvedené akci.

Jedná se o pročištění koryta vodního toku Moutnický potok, o opravu jeho opevnění a o opravu betonového objektu.

Z předložené PD vyplývá, že se stavba nachází v k.ú. Moutnice a Těšany, která náleží do správního obvodu obce s rozšířenou působností Židlochovice.

Městský úřad Židlochovice, odbor dopravy, podle § 40 odst. 1 zákona č. 13/1997 Sb., o pozemních komunikacích, ve znění pozdějších předpisů (dále jen "zákon o pozemních komunikacích") silniční správní úřad a podle § 40 odst. 4 písm. a) novely zákon o pozemních komunikacích jako příslušný silniční správní úřad a speciální stavební úřad ve věcech silnic II. a III. třídy a veřejně přístupných účelových komunikací a speciální stavební úřad ve věcech místních komunikací vydává k předložené projektové dokumentaci záměru výše uvedené akce následující stanovisko:

Městský úřad Židlochovice, odbor dopravy **nemá námitek** k záměru – k akci „Moutnický potok, ř.km 6,265 - 7,833, Moutnice, Těšany, oprava koryta a bet. objektů“, jestliže budou dodrženy následující připomínky:

- Provedením vlastních prací nesmí dojít k zásahům do krajských silnic II. a III. třídy.
- Nesmí ani dojít k poškozování a ke znečišťování k příjezdu na staveniště využívaných pozemních komunikací - v době provádění prací musí být veškeré provozem dotčené silnice a místní komunikace při výjezdech z účelových komunikací (polních cest), příp. z volného terénu udržovány řádně sjízdné a čisté. V případě znečištění musí zhotovitel prací (příp. investor) zajistit jejich pravidelné a řádné čištění.
- A jestliže by z důvodu příjezdu na staveniště mělo, na základě požadavku zhotovitele prací, dojít k usměrnění nebo omezení provozu na pozemních komunikacích (ať na místních komunikacích, či na krajských silnicích), musí zhotovitel prací zajistit na těchto pozemních komunikacích umístění přechodného dopravního značení (např. při upozornění na provoz staveništních vozidel při výjezdu na krajské silnice nebo snížení povolené rychlosti na těchto výjezdech apod.). Proto je třeba, aby zhotovitel prací v předstihu požádal odbor dopravy MěÚ Židlochovice o stanovení přechodné úpravy provozu na pozemních komunikacích (přechodné dopravní značení).

- d. Při provádění prací je nutno postupovat tak, aby nedocházelo ke škodám na cizím majetku. Případné vzniklé škody při provádění stavby na pozemních komunikacích, mj. i využívaných k zásobování stavby, odstraní stavebník svým nákladem.
- e. V dalším stupni PD bude řádně řešen plán organizace výstavby i z hlediska zásobovacích tras, zejména z důvodu odvozu, umístění, příp. likvidace vytěženého materiálu z koryta toku.
- f. Toto stanovisko má platnost dva roky.

OTISK ÚŘEDNÍHO RAZÍTKA

Radek Šotnar, v.r.  
zástupce vedoucí odboru dopravy



## Městský úřad Židlochovice Odbor životního prostředí a stavební úřad

Masarykova 100, 667 01 Židlochovice  
Pracoviště Nádražní 750, 667 01 Židlochovice  
IČO: 282 979

SPISOVÁ ZN.:	OZPSU/4112/2018/VK	
Č.JEDNACÍ:	OZPSU/4112/2018 -2	
VYŘIZUJE:	Ing. Kateřina Večeřová	dle rozdělovníku
TEL.:	547 428 763	
E-MAIL:	katerina.vecerova@zidlochovice.cz	
DATUM:	4. 4. 2018	
VYPRÁVENO:	4. 4. 2018	

### ZÁVAZNÉ STANOVISKO

Odbor životního prostředí Městského úřadu Židlochovice jako věcně a místně příslušného obecního úřadu obce s rozšířenou působností dle ust. §§ 66 a 109 odst. 3 písm. b) zákona č. 128/2000 Sb., o obcích, v platném znění, a § 2 zákona č. 314/2002 Sb., o stanovení obcí s pověřeným obecním úřadem a stanovení obcí s rozšířenou působností, a orgán ochrany přírody dle § 77 odst. 1 písm. a) zákona č. 114/1992 Sb., o ochraně přírody a krajiny ve znění pozdějších předpisů (dále jen zákon), a dle ustanovení § 149 zákona č. 500/2004 Sb., správního řádu, ve znění pozdějších předpisů

účastníkovi řízení (§ 27 odst. 1 správního řádu), kterým je :

**Povodí Moravy, s.p., Dřevařská 932/11, 602 00 Brno, IČ 70890013**

#### I. vydává

ve smyslu § 4 odst. 2 zákona č. 114/1992 Sb., o ochraně přírody a krajiny v platném znění

#### souhlasné závazné stanovisko

k zásahu do významného krajinného prvku významný vodní tok Moutnický potok na pozemcích dle KN p.č. 2789 k.ú. Moutnice a p.č. 1233/19, 733, 666/61-67, 666/70-75, 666/77-85 k.ú. Těšany v důsledku realizace akce „Moutnický p., ř.km 6,265 - 7,833, Moutnice, Těšany, oprava koryta a bet. objektu“.

#### II. stanovuje podmínky

- stavební práce budou prováděny tak, aby byly minimalizovány všechny negativní zásahy do přirozené reprodukce živočichů, zejména obojživelníků a ptáků (hnízdění)
- kácení nejlépe v době vegetačního klidu tj. od 15. 10. do 30. 3. běžného roku, **nejpozději však do 15. 3. 2020**
- v případě, že práce (popř. příjezd mech. strojů..) budou prováděny v blízkosti dřevin rostoucích mimo les, bude postupováno v souladu s normou ČSN 83 9061 Ochrana stromů, porostů a vegetačních ploch při stavebních pracích (stromy na staveništi budou chráněny před mechanickým poškozením, výkopové práce kolem stromů budou prováděny ručně, pokud dojde k obnažení nebo přetržení kořenů, budou tyto kořeny ošetřeny proti vysychání a infekčním chorobám..).
- pozemky dotčené pracemi budou uvedeny do původního stavu
- úpravy budou provedeny v takovém rozsahu, aby v toku nedošlo k vytvoření neprostupných překážek pro živočichy



Tyto podmínky jsou orgánem ochrany přírody a krajiny stanoveny ve smyslu § 66 zákona a mají rozvazovací charakter. Realizace záměru bez jejich splnění by byla protiprávním jednáním

### **Odůvodnění**

Odbor životního prostředí a stavební úřad Městského úřadu Židlochovice obdržel dne 2. 3. 2018 žádost o vydání stanoviska k zásahu do významného krajinného prvku pro akci „**Moutnický p., ř.km 6,265 - 7,833, Moutnice, Těšany, oprava koryta a bet. objektu**“, které předložil na základě zplnomocnění zpracovatel projektové dokumentace (zpracované 2/2018) LB Projekt - water of engineering, s.r.o., Mojmírovo náměstí 3105/6a, 612 00 Brno. Investorem je Povodí Moravy, s.p., Dřevařská 11, 602 00 Brno.

Z předložených podkladů vyplývá, že účelem stavby je opravit opevnění koryta toku (oprava břehového a dnového opevnění), zprůchodnit koryto (odstranění překážek z toku, odstranění naplavenin z koryta toku). Dále se na toku vyskytují výtokové objekty, ty významné z nich budou vyspraveny. Ostatní budou seříznuty a zarovnaný se svahem.

### Stavební řešení:

V rámci této stavby se jedná o pročištění koryta toku Moutnického potoku v úseku ř. km 6,265 – 7,833 (tedy v délce 1568 m), a dále se jedná o opravu břehového opevnění v celé délce.

Stavební práce budou probíhat výhradně na pozemcích určených k opravě toku. Před zahájením stavebních prací je nutno vymezit staveniště a zřídit zařízení staveniště, které je předurčeno na pozemku ve vlastnictví obce Těšany p. č. 667 k. ú. Těšany.

V rámci stavebních prací bude nejdříve nutné vykácet dřeviny rostoucí v prostoru koryta. Kácení dřevin zajistí zhotovitel, pokácená dřevní hmota bude v rámci stavby oceněna a bude průběžně evidována. Na stavbě bude odstraněno celkem 558 kusů dřevin - stromů a také cca 4674 m<sup>2</sup> keřových porostů.

Součástí podkladů (bylo postoupeno dne 21. 3. 2018 OÚ Těšany) je i výčet kácených dřevin rostoucích mimo les, tj. náletových dřevin nacházejících se v korytě vodního toku a na opevnění, které bude v rámci stavby opravováno. Kácení musí být písemně oznámeno nejméně 15 dnů předem orgánu ochrany přírody (OŽP Židlochovice).

Ostatní dřeviny v blízkosti stavby budou chráněny v souladu s normou ČSN 83 9061 Ochrana stromů, porostů a vegetačních ploch při stavebních pracích.

Koryto bude pročištěno - odstraněním dřevin, naplavenin z koryta toku a odstraněním opevnění ve špatném stavu. Původní opevnění bude nahrazeno kamennou rovinou s vyklínováním o hmotnosti zrna 40 - 80 kg či kamennou dlažbou do betonu.

V úseku ř. km 7,627 - 7,636 bude provedeno částečné přespárování stávající kamenné dlažby. V rámci opravy je navržen celkem 4 kamenné prahy z kamenného zdiva na cementovou maltu pro oddělení jednotlivých typů opevnění nebo pro zajištění podélné stability koryta toku.

Kamenná rovnanina bude provedena z lomového kamene o hmotnosti zrna 40 - 80 kg s vyklínováním, tl. 0,4 m. Patka z kamenné rovinaniny bude provedena z lomového kamene o hmotnosti zrna 40 - 80 kg s vyklínováním, tl. 0,4 m. Kamenná dlažba do betonu tl. 0,30 m s vyspárováním bude pokládána do betonu C30/37 (XF3) tl. 0,15 m. Pro zajištění stability opevnění z kamenné dlažby budou zhotoveny celkem 4 příčné kamenné prahy z kamenného zdiva na cementovou maltu.

V rámci oprav toku budou opraveny i výusti potrubí. Potrubí bude vždy seříznuto tak, aby kopírovalo svah, tzv. seříznuto se svahem. Odvodnění staveniště při opravách opevnění kamennou dlažbou je projektovou dokumentací doporučeno formou ohrázkování - dvěma hrázkami a zajišťování opravovaného úseku koryta a převedení vody pomocí trouby PP-U – DN 500 dl. 20,0 m za druhou hrázkou.

Výše uvedené pozemky jsou v KN vedeny jako vodní plocha. Na základě § 3 odst. 1 písm. b) zákona je vodní plocha významným krajinným prvkem (dále jen VKP), který je dle § 4, odst. 2 zákona chráněn před poškozením a ničením. Všechna VKP jsou využívána pouze tak, aby nebyla narušena jejich obnova a nedošlo k ohrožení nebo oslabení jejich stabilizační funkce, vydal orgán ochrany přírody k minimalizaci škodlivých zásahů toto stanovisko.

Výše uvedené podmínky souhlasného stanoviska byly stanoveny k minimalizaci negativního vlivu stavby na významný krajinný prvek a krajinný ráz.

Na základě shora uvedených skutečností rozhodl správní orgán tak, jak je uvedeno ve výrokové části tohoto rozhodnutí.

Toto závazné stanovisko nenahrazuje vyjádření odboru životního prostředí a stavebního úřadu Městského úřadu Židlochovice jako obecního úřadu obce s rozšířenou působností podle ostatních závazných právních předpisů z oblasti životního prostředí.

#### **Poučení účastníků**

Proti tomuto závaznému stanovisku se nelze samostatně odvolat. Opravné prostředky lze proti němu uplatnit pouze v režimu ustanovení § 149 odst. (4), (5), (6) správního řádu

OTISK ÚŘEDNÍHO RAZÍTKA

Ing. Milan Komenda  
vedoucí odboru životního prostředí  
a stavebního úřadu

#### **Obdrží:**

LB Projekt - water of engineering, s.r.o., Mojžírovo náměstí 3105/6a, 612 00 Brno  
Stavební úřad Sokolnice  
Vodoprávní úřad Židlochovice

# Městský úřad Židlochovice

## Odbor životního prostředí a stavební úřad

Masarykova 100, 667 01 Židlochovice  
Pracoviště Nádražní 750, 667 01 Židlochovice  
IČO: 00282979

SPISOVÁ ZN.: OZPSU/4110/2018/VK  
Č.JEDNACÍ: OZPSU/4110/2018-2  
VYŘIZUJE: Ing. Kateřina Večeřová  
TEL.: 547 428 763  
E-MAIL: katerina.vecerova@zidlochovice.cz  
DATUM: 4. 4. 2018

### **Komplexní vyjádření k projektové dokumentaci na akci „Moutnický p., ř.km 6,265 - 7,833, Moutnice, Těšany, oprava koryta a bet. objektu“**

Odbor životního prostředí a stavební úřad Městského úřadu Židlochovice jako věcně a místně příslušného obecního úřadu obce s rozšířenou působností dle ust. §§ 66 a 109 odst. 3 písm. b) zákona č. 128/2000 Sb., o obcích, v platném znění, a § 2 zákona č. 314/2002 Sb., o stanovení obcí s pověřeným obecním úřadem a stanovení obcí s rozšířenou působností

#### **prověřil**

žádost a projektovou dokumentaci ke stavbě „**Moutnický p., ř.km 6,265 - 7,833, Moutnice, Těšany, oprava koryta a bet. objektu**“, které předložil na základě zplnomocnění zpracovatel projektové dokumentace (zpracované 2/2018) LB Projekt - water of engineering, s.r.o., Mojmírovo náměstí 3105/6a, 612 00 Brno. Investorem je Povodí Moravy, s.p., Dřevařská 11, 602 00 Brno.

Z předložených podkladů vyplývá, že účelem stavby je opravit opevnění koryta toku (oprava břehového a dnového opevnění), zprůchodnit koryto (odstranění překážek z toku, odstranění naplavenin z koryta toku). Dále se na toku vyskytují výtokové objekty, ty významné z nich budou vyspraveny. Ostatní budou seříznuty a zarovnány se svahem.

#### Stavební řešení:

V rámci této stavby se jedná o pročištění koryta toku Moutnického potoku v úseku ř. km 6,265 – 7,833 (tedy v délce 1568 m), a dále se jedná o opravu břehového opevnění v celé délce.

Stavební práce budou probíhat výhradně na pozemcích určených k opravě toku. Před zahájením stavebních prací je nutno vymezit staveniště a zřídit zařízení staveniště, které je předurčeno na pozemku ve vlastnictví obce Těšany p. č. 667 k. ú. Těšany.

V rámci stavebních prací bude nejdříve nutné vykácet dřeviny rostoucí v prostoru koryta. Kácení dřevin zajistí zhotovitel, pokácená dřevní hmota bude v rámci stavby oceněna a bude průběžně evidována. Na stavbě bude odstraněno celkem 558 kusů dřevin - stromů a také cca 4674 m<sup>2</sup> keřových porostů.

Koryto bude pročištěno - odstraněním dřevin, naplavenin z koryta toku a odstraněním opevnění ve špatném stavu. Původní opevnění bude nahrazeno kamennou rovinou s vyklínováním o hmotnosti zrna 40 - 80 kg či kamennou dlažbou do betonu.

V úseku ř. km 7,627 - 7,636 bude provedeno částečné přespárování stávající kamenné dlažby. V rámci opravy je navržen celkem 4 kamenné prahy z kamenného zdiva na cementovou maltu pro oddělení jednotlivých typů opevnění nebo pro zajištění podélné stability koryta toku.

Kamenná rovnanina bude provedena z lomového kamene o hmotnosti zrna 40 - 80 kg s vyklínováním, tl. 0,4 m. Patka z kamenné rovnaniny bude provedena z lomového kamene o hmotnosti zrna 40 - 80



kg s vyklínováním, tl. 0,4 m. Kamenná dlažba do betonu tl. 0,30 m s vyspárováním bude pokládána do betonu C30/37 (XF3) tl. 0,15 m. Pro zajištění stability opevnění z kamenné dlažby budou zhotoveny celkem 4 příčné kamenné prahy z kamenného zdiva na cementovou maltu.

V rámci oprav toku budou opraveny i výusti potrubí. Potrubí bude vždy seříznuto tak, aby kopírovalo svah, tzv. seříznuty se svahem. Odvodnění staveniště při opravách opevnění kamennou dlažbou je projektovou dokumentací doporučeno formou ohrázkování - dvěma hrázkami a zajímkování opravovaného úseku koryta a převedení vody pomocí trouby PP-U – DN 500 dl. 20,0 m za druhou hrázkou.

Z hlediska vlivu uvažovaného záměru na jednotlivé složky životního prostředí v rozsahu stanoveném zvláštními předpisy a s odvoláním na § 17 zákona č. 17/1992 Sb., o životním prostředí dává toto komplexní

### **vyjádření:**

1. Vodoprávní úřad posoudil předložený záměr dle zákona č. 254/2001 Sb., o vodách a o změně některých zákonů v platném znění (dále jen vodní zákon) a zjistil, že k provedení výše uvedeného záměru **postačí ohlášení vodoprávnímu úřadu.**

Ohlášení musí být provedeno v souladu s ustanovením § 11e vyhlášky č. 432/2001 Sb. o dokladech žádosti o rozhodnutí nebo vyjádření a o náležitostech povolení, souhlasů a vyjádření vodoprávního úřadu (dále jen „vyhláška“) na formuláři, jehož obsahové náležitosti jsou uvedeny v příloze č. 16 této vyhlášky. K ohlášení je nutno připojit následující doklady:

- Doklad prokazující vlastnické právo k pozemku nebo stavbě, pokud vodoprávní úřad nemůže existenci takového práva ověřit v katastru nemovitostí.
- Projektová dokumentace.
- Posouzení vlivu na stabilitu vodního díla, na nakládání s vodami, na životní prostředí.
- Závazná stanoviska dotčených orgánů vyžadovaná po vlastníkově jinými právními předpisy<sup>5)</sup>, pokud mohou být veřejné zájmy, které tyto orgány podle jiného právního předpisu hájí, dotčeny.
- Vyjádření příslušného správce vodního toku, pokud se ohlášení týká vodního díla souvisejícího s tímto vodním tokem.
- Vyjádření obecního stavebního úřadu o souladu navrhované stavby s územním souhlasem, popřípadě územním rozhodnutím nebo se záměry územního plánování.
- Plná moc žadatele pro jeho zástupce s uvedením rozsahu právních úkonů, a to v případě, že žádost je podána v zastoupení.

Ing. Ildikó Šlapalová (kl. 8747)

2. Orgán státní správy v oblasti nakládání s odpady posoudil předložený záměr dle zákona č. 185/2001 Sb., o odpadech v platném znění a zjistil, že projektová dokumentace obsahuje odpady (není uvedena bližší specifikace sedimentů, laboratorní vyhodnocení odebraných vzorků), které vzniknou při realizaci záměru je tedy nutné doplnit do projektové dokumentace produkované množství a způsob nakládání s odpady. S odpady lze podle § 12 odst. 2 zákona nakládat pouze v zařízeních, která jsou k nakládání s odpady podle zákona o odpadech určena. K převzetí odpadu do svého vlastnictví je dle § 12 odst. 3 zákona oprávněna pouze právnická osoba nebo fyzická osoba oprávněná k podnikání, která je provozovatelem zařízení k využití, odstraňování, sběru nebo výkupu určeného druhu odpadu. Zařízení k využívání, odstraňování, sběru nebo výkupu odpadů lze dle § 14 odst. 1 zákona provozovat pouze na základě rozhodnutí Krajského úřadu Jihomoravského kraje, kterým je udělen souhlas k provozování zařízení a s jeho provozním řádem.

Podle § 14 odst. 2 zákona, je možné odpady, které splňují požadavky stanovené na vstupní suroviny, využívat i v zařízeních, která nejsou podle tohoto zákona určena k nakládání s odpady. Tento postup doporučujeme projednat s Krajským úřadem Jihomoravského kraje.



V případě, že bude v daném místě využito více než 1000 t odpadů, je dle přílohy č. 11 bodu 4 vyhlášky č. 294/2005 Sb., o podmínkách ukládání odpadů na skládky a jejich využívání na povrchu terénu nutné, aby bylo zpracováno hodnocení rizika v dané lokalitě.

Na sedimenty které splňují požadavky dané vyhláškou č. 257/2009 Sb. se zákon o odpadech nevztahuje. Tato vyhláška stanovuje podmínky a způsob používání sedimentů na zemědělské půdě, způsob vedení evidence o použití sedimentů, limitní hodnoty rizikových prvků a rizikových látek v sedimentu a v půdě, na kterou má být použit, požadavky na další fyzikálně-chemické a biologické vlastnosti sedimentu a postupy rozboru sedimentů a půdy, včetně metod odběru vzorků.

**Po doplnění projektové dokumentace je nutné požádat o závazné stanovisko** k tomuto záměru dle §79 odst. 4 zákona č. 185/2001 Sb., o odpadech. Žádost o závazné stanovisko z hlediska odpadového hospodářství je umístěna na www stránkách města Židlochovice – městský úřad – jak si vyřídit formuláře - odbor životního prostředí a stavební úřad – úsek životního prostředí – odpady, ochrana ovzduší (<http://www.zidlochovice.cz/cs/mesto-zidlochovice/mestsky-urad/jak-si-vyridit-formulare/odbor-zivotniho-prostredi-a-stavebni-urad/usek-zivotniho-prostredi/odpady-ochrana-ovzdusi.html>).

(Ing. Gabriela Kročilová kl. 8765)

3. Orgán státní správy v oblasti ochrany ovzduší posoudil předložený záměr dle zákona č. 201/2012 Sb., o ochraně ovzduší v platném znění a zjistil, že záměr je možný.

(Ing. Gabriela Kročilová kl. 8765)

4. Předložený záměr byl posouzen orgánem ochrany přírody a krajiny dle zákona č. 114/1992 Sb. o ochraně přírody a krajiny v platném znění (dále jen zákon).

Z předložených podkladů vyplývá, že realizace záměru bude probíhat mimo jiné na pozemku dle KN p.č. 959/1 k.ú. Rajhradice, který je v KN veden jako vodní plocha. Na základě § 3 odst. 1 písm. b) zákona je každá vodní plocha významným krajinným prvkem (dále jen VKP), který je dle § 4, odst. 2 zákona jsou významné krajinné prvky chráněny před poškozováním a ničením. Využívají se pouze tak, aby nebyla narušena jejich obnova a nedošlo k ohrožení nebo oslabení jejich stabilizační funkce. K zásahům, které by mohly vést k poškození nebo zničení významného krajinného prvku nebo ohrožení či oslabení jeho ekologicko-stabilizační funkce, si musí ten, kdo takové zásahy zamýšlí, opatřit závazné stanovisko orgánu ochrany přírody. Mezi takové zásahy patří zejména umísťování staveb, pozemkové úpravy, změny kultur pozemků, odvodňování pozemků, úpravy vodních toků a nádrží a těžba nerostů.

Z předložených podkladů vyplývá, že z důvodů realizace záměru dojde ke kácení dřevin rostoucích mimo les nacházejících se v korytě vodního toku, požadujeme aby bylo postupováno dle § 8 odst. 2 zákona. Povolení ke kácení dřevin není potřeba při údržbě břehových porostů prováděné při správě vodních toků. Kácení musí být písemně oznámeno nejméně 15 dnů předem orgánu ochrany přírody (OŽP Židlochovice), který je může pozastavit, omezit nebo zakázat, pokud odporuje požadavkům na ochranu dřevin. Oznámení musí obsahovat náležitosti uvedené v § 8 vyhlášky č. 395/1992 Sb., kterou se provádějí některá ustanovení zákona č. 114/1992 Sb., o ochraně přírody a krajiny. Kácení bude řešeno v rámci stanoviska dle § 4 zákona, zásah do VKP.

Žádost o závazné stanovisko k zásahu do VKP dle § 4 zákona byla podána a bude řešena pod č.j. OZPSU/4112/2018-2.

(Ing. Kateřina Večeřová kl. 8763)

5. Záměr byl posouzen orgánem ochrany zemědělského půdního fondu dle zákona č. 334/1992 Sb., o ochraně zemědělského půdního fondu (dále jen zákon) v platném znění:

- Záměr nevyžaduje dle ust. § 9 souhlas s odnětím půdy ze ZPF
- Na pozemcích pod ochranou ZPF nebudou umístována žádná zařízení stavenišť a tyto pozemky nesmí být kontaminovány cizorodými a nebezpečnými látkami, které mohou vznikat v průběhu stavby.
- Po dokončení prací budou veškeré dotčené pozemky pod ochranou ZPF zrekultivovány do původního stavu před zahájením prací.
- Nakládání se sedimentem PD neřeší, v případě ukládání vytěženého sedimentu na ZPF je nutno postupovat v souladu s ust. § 3a.

(Ing. Jakub Kratochvíl kl. 8764)

6. Záměr byl posouzen orgánem státní správy lesů dle zákona 289/1995 Sb., o lesích a o změně a doplnění některých zákonů (lesní zákon) a nemáme k jeho realizaci žádné připomínky.

(Ing. Milan Komenda kl. 8760)

Toto vyjádření není rozhodnutím ve smyslu zákona č. 500/2004 Sb., o správním řízení, a proto se proti němu nelze odvolat. Současně nenahrazuje právní akty vydávané jednotlivými orgány ochrany životního prostředí uvedené shora v tomto vyjádření. Jakékoliv změny v tomto záměru je třeba opět předložit k posouzení odboru životního prostředí.

OTIST RAZÍTKA

Ing. Milan Komenda  
vedoucí odboru životního prostředí  
a stavebního úřadu

**Obdrželi:**

LB Projekt - water of engineering, s.r.o., Mojžírovo náměstí 3105/6a, 612 00 Brno  
Obec Moutnice  
Obec Těšany  
Stavební úřad Sokolnice

E.17.

# Městský úřad Židlochovice

Masarykova 100, Židlochovice 667 01

Odbor životního prostředí a stavební úřad - Nádražní 750, 667 01 Židlochovice

Adresát:

SPIS. ZN.: OZPSU/4111/2018/NL  
Č.J.: OZPSU/4111/2018-2  
VYŘIZUJE: Mgr. Lukáš Novotný  
TEL.: 547 428 717  
E-MAIL: lukas.novotny@zidlochovice.cz

**LB projekt - water of engineering, s.r.o.**  
**Mojmírovo náměstí č.p. 3105/6a**  
**612 00 Brno 12**

DATUM: 19.03.2018

## SDĚLENÍ

Městský úřad Židlochovice, jako úřad územního plánování příslušný (dále jen ÚÚP) podle § 6 odst. (1) písm. e) zákona č. 183/2006 Sb., o územním plánování a stavebním řádu ve znění pozdějších předpisů (dále jen "stavební zákon"), k žádosti, kterou dne 2.3.2018 podal:

**LB projekt - water of engineering, s.r.o., IČO 29262747, Mojmírovo náměstí č.p. 3105/6a, Královo Pole, 612 00 Brno 12**

ve věci:

**Moutnický p., ř. km 6,265 – 7,833, Moutnice Těšany, oprava koryta a bet. objektu,** na pozemku parc. č. 1233/19, 733, 732/1, 732/3, 700/1, 666/61, 666/67, 666/62, 666/63, 666/64, 666/65, 666/66, 666/78, 666/79, 666/70, 666/80, 666/69, 666/71, 666/81, 666/72, 666/82, 666/73, 666/83, 666/74, 666/84, 666/75, 666/85, 666/77, 1872/2, 1871/1, 1870/2, 1869/2, 1868/6, 1868/2, 1868/3, 1868/8, 1867/1, 1866/2, 1865/1, 1864/2, 1836/1, 1836/2, 1836/3, 1835, 1832, 1831, 1858/2, 1857/1, 1854/1, 1854/2, 1853, 1850/2, 1824, 1823, 1808, 2813/1, 1885/1 v katastrálním území Těšany a 2789, 667, 740 v katastrálním území Moutnice

**s d ě l u j e,**

není věcně příslušným orgánem podle § 96b zákona č. 183/2006 Sb. k vydání závazného stanoviska k předmětnému záměru. Dle § 96b odst. 1 stavebního zákona: „*Jestliže vydání rozhodnutí nebo jiného úkonu podle části třetí hlavy III dílů 4 a 5, § 126, 127, 129 nebo podle zvláštního zákona závisí na posouzení jím vyvolané změny v území, je podkladem tohoto rozhodnutí nebo jiného úkonu závazné stanovisko orgánu územního plánování.*“ V tomto případě se jedná o udržovací práce na stávající stavbě dle § 3 odst. 4 stavebního zákona. Z žádné části přiložené dokumentace nevyplývá, že by záměr umisťoval novou budovu či odstraňoval stávající, měnil vzhled, nebo způsob využití stavby.

### Poučení:

Toto vyjádření nenahrazuje rozhodnutí ani opatření jiných správních orgánů podle zvláštních předpisů.

S pozdravem

Otisk razítka

Ing. Milan Komenda  
vedoucí odboru životního prostředí a stavebního úřadu MěÚ Židlochovice



E.18

**Městský úřad Židlochovice**  
**Odbor životního prostředí a stavební úřad**  
**Památková péče**

Masarykova 100, 667 01 Židlochovice  
Pracoviště Nádražní 750, 667 01 Židlochovice  
IČO: 00282979

SPISOVÁ ZN.: OZPSU/4109/2018/JK  
Č.J.: OZPSU/4109/2018-2  
VYŘIZUJE: Ing. Jakub Kratochvíl  
TEL.: 547 428 764  
E-MAIL: jakub.kratochvil@zidlochovice.cz  
DATUM: 12.03.2018

DLE ROZDĚLOVNÍKU

## VYJÁDŘENÍ

Městský úřad Židlochovice, Odbor životního prostředí a stavební úřad, jako správní orgán památkové péče, dle ust. § 25 a § 29 zákona 20/1987 Sb., o státní památkové péči v platném znění, věcně a místně příslušný podle ustanovení § 61 zákona č. 128/2000 Sb., o obcích, ve znění pozdějších předpisů, na základě žádosti spol. LB Projekt – water of engineering, s.r.o., IČO: 29262747, Mojžírovo náměstí 3105/6a, Královo Pole, 612 00 Brno, vydává toto vyjádření:

Společnost LB Projekt – water of engineering, s.r.o., IČO: 29262747, Mojžírovo náměstí 3105/6a, Královo Pole, 612 00 Brno požádala dne 02.03.2018 Městský úřad Židlochovice, OZPSÚ, jako příslušný správní orgán státní památkové péče o vyjádření k projektové dokumentaci „**Moutnický p., ř. km 6,265 – 7,833, Moutnice, Těšany, oprava koryta a bet. objektu**“, která řeší pročištění koryta vodního toku Moutnický potok, jeho opravu a opravu betonového objektu. Investorem stavby je Povodí Moravy, s.p., Dřevařská 11, 602 00 Brno.

Orgán státní památkové péče prověřil podanou žádost společně s projektovou dokumentací, která byla její součástí, a zjistil, že předmětným záměrem mohou být dotčeny zájmy památkové péče.

Z hlediska zákona č. 20/1987 Sb., o státní památkové péči, v platném znění (dále jen zákon) lze dotčené území klasifikovat jako území s archeologickými nálezy ve smyslu § 22 odst. 2 zákona.

Při realizaci vlastní akce, je v případě zásahů do původního terénu, povinností investora oznámit záměr Archeologickému ústavu AV ČR Brno – postupovat dle § 21 – 22 zákona.

Při náhodných archeologických nálezech učiněných mimo archeologický výzkum je nutno postupovat podle § 23 odst. 2 zákona a podle příslušných platných ustanovení § 176 odst. 1 zák. č. 183/2006 Sb., stavební zákon, v platném znění.

Ing. Milan Komenda  
vedoucí odboru životního prostředí  
a stavebního úřadu

### Vyjádření obdrží:

LB Projekt – water of engineering, s.r.o., IČO: 29262747, Mojžírovo náměstí 3105/6a, Královo Pole, 612 00, IDDS: fzvxcf



LB projekt, s.r.o.  
Ing. Jakub Knoflíček  
Mojmírovo nám. 3105/6a

612 00 Brno

VÁŠ DOPIS ZNAČKY/ZE DNE

01.03.2018

NAŠE ZNAČKA

PM013702/2018-203/Mi

VYŘIZUJE

Ing. Eva Miklíková

+420 541 637 311

miklikova@pmo.cz

MÍSTO/DATUM

Brno

06.03.2018

## **Moutnický p., ř. km 6,265 – 7,833, Moutnice, Těšany, oprava koryta a bet. objektu**

(k.ú. Moutnice, Těšany; ORP Židlochovice; kraj Jihomoravský; HP 4-15-03-1062)

### Charakteristika akce:

Dne 02.03.2018 nám byla předložena žádost o vyjádření k DSP + DPS stavby „Moutnický p., ř. km 6,265 – 7,833, Moutnice, Těšany, oprava koryta a bet. objektu“ zpracované 02/2018. Zpracovatelem dokumentace stavby je LB projekt – water of engineering, s.r.o. Investorem stavby je Povodí Moravy, s.p.

Předmětem dokumentace je oprava stávajícího opevnění koryta vodního toku (oprava břehového opevnění) a zprůchodnění koryta (odstranění překážek z toku, odstranění naplavenin z koryta toku).

Stavba bude členěna na tyto stavební objekty:

SO 01.1 - Odtěžení nánosů - Probírka břehového porostu

SO 01.2 - Odtěžení nánosů

SO 03 - Oprava opevnění a koryta toku

SO 04 - Sanace rozdělovače průtoků

Dotčený útvar povrchových vod: Moutnický (Borkovanský) potok od pramene po ústí do toku Litava (Cézava) DYJ\_0770.

**Správcem DVT Moutnický potok (IDVT 10203397) je Povodí Moravy, s.p., závod Dyje, provoz Brno (K Povodí 10, 617 00 Komárov, úsekový technik Ing. Robert Spousta, tel.: 543 423 453, e-mail: spousta@pmo.cz).**

### **Stanovisko správce povodí a správce DVT Moutnický potok (IDVT 10203397)**

Na základě ustanovení § 54 odst. 4 zákona 254/2001 Sb. o vodách a o změně některých zákonů (vodní zákon) vydává Povodí Moravy, s. p., jako správce povodí následující

#### **s t a n o v i s k o :**

a) Z hlediska zájmů daných platným Národním plánem povodí Dunaje a Plánem dílčího povodí Dyje [ustanovení § 24 až § 26 vodního zákona) je uvedený záměr možný, protože lze předpokládat, že záměrem nedojde ke zhoršení chemického stavu a ekologického stavu/potenciálu dotčených útvarů povrchových vod a chemického stavu a kvantitativního stavu útvarů podzemních vod, a že nebude znemožněno dosažení jejich dobrého stavu/potenciálu.

**Toto hodnocení vychází z posouzení souladu daného záměru s výše uvedenými platnými dokumenty.**

Předpokládáme, že uvedený záměr vzhledem ke svému charakteru, velikosti a dopadu nebude mít vliv na stav vodního útvaru.

b) Z hlediska dalších zájmů chráněných zákonem č. 254/2001 Sb., o vodách a o změně některých zákonů, souhlasíme s uvedeným záměrem.


Doba platnosti tohoto stanoviska je 2 roky, nebude-li využito pro vydání platného rozhodnutí nebo opatření vodoprávního nebo jiného správního úřadu.

**Povodí Moravy, s.p.**

602 00 Brno, Dřevařská 11

IČO:70890013, DIČ:CZ70890013

-13-



**Ing. Pavel Bíza**

vedoucí útvaru správy povodí

**Na vědomí - provoz Brno**



# OBEC TĚŠANY, okres Brno-venkov

664 54 Těšany 141

LB projekt – water of engineering, s.r.o  
Mojmírovo nám. 3105/6a  
612 00, Brno

V Těšanech dne 26.3. 2018

**Věc: Vyjádření k projektové dokumentaci Moutnický p., ř. km 6,265 - 7,833, Moutnice, Těšany, oprava koryta a bet. objektu.**

Vážení,

Rada obce Těšany projednala na svém zasedání Vaši žádost o vyjádření k projektu Moutnický p., ř. km 6,265 - 7,833, Moutnice, Těšany, oprava koryta a bet. objektu.

Rada obce Těšany nemá proti výše uvedené projektové dokumentaci námitek a souhlasí s ní.

S pozdravem

Ing. Miroslav Zborovský  
starosta obce

**OBEC TĚŠANY**  
664 54 TĚŠANY  
okr. Brno-venkov  
1



# Obec MOUTNICE

Moutnice 277, 664 55

LB projekt s.r.o.  
Kounicova 685/20  
602 00 Brno

V Moutnicích dne 26. 3. 2018

Věc: Souhlas

Dobrý den,

Obec Moutnice souhlasí s projektem „Moutnický p., ř.km 6,265 – 7,833, Moutnice, Těšany, oprava koryta a bet. objektu.“

S pozdravem

Ing. Antonín Vymazal  
starosta obce

Moutnice 277  
664 55 Moutnice  
①



E.22.

Jana Nádeníčková  
21.03.2018 14:20:59 +01'00'

Signer:

CN=Jana Nádeníčková  
C=CZ  
O=Obec Těšany [IČ 00282693  
2.5.4.11=Czech POINT

Public key:  
RSA/2048 bits



## OBECNÍ ÚŘAD TĚŠANY, okres Brno-venkov

664 54 Těšany 141

Č.j. OUTE/178/2018/NJ

V Těšanech dne 21.3.2018

### Usnesení o postoupení

Obecní úřad Těšany v souladu s § 12 zákona č. 500/2004 Sb., správní řád, ve znění pozdějších předpisů (dále jen správní řád)

#### postupuje

věcně příslušnému správnímu orgánu – Městskému úřadu Židlochovice, odboru životního prostředí žádost o vydání povolení kácení dřevin rostoucích mimo les.

#### Odůvodnění:

Dne 5.3.2018 byla Obecnímu úřadu Těšany doručena žádost o povolení kácení dřevin rostoucích mimo les zaslaná společností LB projekt – water of engineering, s.r.o., Mojmírovo nám. 3105/6a, 612 00 Brno.

Podle Zákona 114/1992 Sb., § 8, jde -li o zásah do porostu dřevin při údržbě břehových porostů, má být kácení písemně oznámeno příslušnému úřadu obce s rozšířenou působností. Vzhledem k tomu, že oznámení bylo doručeno věcně nepřísušnému orgánu, postupuje Obecní úřad Těšany podání Městskému úřadu Židlochovice.

#### Poučení:

Proti tomuto usnesení se podle § 76 odst. 5 správního řádu nelze odvolat.



*Jana Nádeníčková*  
Jana Nádeníčková  
oprávněná úřední osoba

Doručí se:

Městský úřad Židlochovice, odbor životního prostředí, Nádražní 750, 667 01 Židlochovice

Příloha:

Žádost o povolení kácení dřevin

Tabulka kácených dřevin dle pozemků

Na vědomí:

LB projekt – water of engineering, s.r.o.

Obecní úřad Těšany  
Těšany 141  
664 54 Těšany

DATE / 17.3.2018 / NW  
5.3.18  
17.3.  
11/10  
534231120  
NW  
8/15

Vaše značka

Naše značka

Vyřizuje  
Knoflíček/703187523

Datum  
1. 3. 2018

Žádost o vyjádření k projektové dokumentaci k akci:  
**Moutnický p., ř. km 6,265 - 7,833, Moutnice, Těšany, oprava koryta a bet. objektu**

Investor : Povodí Moravy, s. p.  
Dřevařská 11, Brno 602 00

Tímto vás jako projektanti výše uvedené akce žádáme o **vyjádření k projektové dokumentaci** pro stavební povolení k výše zmíněné akci.

Jedná se o pročištění koryta vodního toku Moutnický potok, jeho opravu a opravu betonového objektu.

Současně žádáme o vydání **povolení ke kácení dřevin rostoucích mimo les** (podle § 8 odst.1 zákona č.114/1992 Sb., o ochraně přírody a krajiny, ve znění pozdějších předpisů) v rámci výše uvedené stavby. V příloze zasíláme seznam kácených dřevin dle parcel a jejich zákres v situaci.

Zamýšlená výstavba leží na území :

obec: Moutnice, Těšany  
kraj: Jihomoravský  
k.ú.: Moutnice, Těšany

Děkujeme Vám za kladné a velmi brzké vyřízení našeho požadavku. Vyjádření zašlete na adresu: **LB Projekt - water of engineering, s.r.o., Mojnírovo nám. 3105/6a, 612 00 Brno**, nebo na e-mail: **knoflicek@lbprojekt.cz**.

S pozdravem

  
**LBprojekt**  
water of  
engineering, s.r.o.  
Kounicova 685/20, 602 00 Brno  
IČ: 29262747, DIČ: CZ29262747  
tel.: 723 840 873, 605 114 896

Ing. Jakub Knoflíček

Přílohy: PD

## Tabulka kácených dřevin dle pozemků

Celkem stromů

Průměr kmene [cm]	Počet ks celkem
10-30	522
30-50	31
50-70	3
70-90	2
90-110	0

KÚ	Parcela	Vlastník parcely	Druh stromu	Průměr kmene [cm]	Počet ks
Moutnice	2789	Česká republika, Povodí Moravy, s.p., Dřevařská 932/11, Veveří, 60200 Brno	akát	10-30	14
				30-50	
				50-70	
				70-90	
				90-110	
			vrba	10-30	1
				30-50	3
				50-70	3
				70-90	
				90-110	
				10-30	
				30-50	
				50-70	
				70-90	
				90-110	
				10-30	
				30-50	
				50-70	
				70-90	
				90-110	
Těšany	ZE 2813/1, část 1/2	Obec Těšany, č. p. 141, 66454 Těšany	černý bez	10-30	11
				30-50	
				50-70	
				70-90	
				90-110	
			pajasan	10-30	4
				30-50	
				50-70	
				70-90	
				90-110	
			ořech	10-30	2
				30-50	
				50-70	
				70-90	
				90-110	
				10-30	
				30-50	
				50-70	
				70-90	
				90-110	

KÚ	Parcela	Vlastník parcely	Druh stromu	Průměr kmene [cm]	Počet ks
Těšany	ZE 2813/1, část 1/2	Obec Těšany, č. p. 141, 66454 Těšany	akát	10-30	253
				30-50	18
				50-70	0
				70-90	2
				90-110	
			vrba	10-30	
				30-50	2
				50-70	
				70-90	
				90-110	
			trnka	10-30	192
				30-50	5
				50-70	
				70-90	
				90-110	
			jabloň	10-30	4
				30-50	
				50-70	
				70-90	
				90-110	
Těšany	666/67	Obec Těšany, č. p. 141, 66454 Těšany	vrba	10-30	7
				30-50	2
				50-70	
				70-90	
				90-110	
			akát	10-30	4
				30-50	
				50-70	
				70-90	
				90-110	
			pajasan	10-30	1
				30-50	
				50-70	
				70-90	
				90-110	
				10-30	
				30-50	
				50-70	
				70-90	
				90-110	



Těšany	Parcela	Vlastník parcely	Druh stromu	Průměr kmene [cm]	Počet ks
Těšany 666/74		Zmrzlá Anna, č. p. 349, 66454 Těšany	akát	10-30	2
				30-50	
				50-70	
				70-90	
				90-110	
				10-30	
				30-50	
				50-70	
				70-90	
				90-110	
				10-30	
				30-50	
				50-70	
				70-90	
				90-110	
				10-30	
				30-50	
				50-70	
				70-90	
				90-110	
Těšany 666/82		Dosoudil Pavel, č. p. 288, 66454 Těšany Dosoudilová Marie, č. p. 288, 66454 Těšany	vrba	10-30	2
				30-50	1
				50-70	
				70-90	
				90-110	
				10-30	
				30-50	
				50-70	
				70-90	
				90-110	
				10-30	
				30-50	
				50-70	
				70-90	
				90-110	
				10-30	
				30-50	
				50-70	
				70-90	
				90-110	

Těšany	Parcela	Vlastník parcely	Druh stromu	Průměr kmene [cm]	Počet ks
Těšany 666/73		Zmrzlá Anna, č. p. 349, 66454 Těšany	pajasan	10-30	3
				30-50	
				50-70	
				70-90	
				90-110	
				10-30	
				30-50	
				50-70	
				70-90	
				90-110	
				10-30	
				30-50	
				50-70	
				70-90	
				90-110	
				10-30	
				30-50	
				50-70	
				70-90	
				90-110	
Těšany 666/72		Dosoudil Pavel, č. p. 288, 66454 Těšany Dosoudilová Marie, č. p. 288, 66454 Těšany	akát	10-30	2
				30-50	
				50-70	
				70-90	
				90-110	
				10-30	
				30-50	
				50-70	
				70-90	
				90-110	
				10-30	
				30-50	
				50-70	
				70-90	
				90-110	
				10-30	
				30-50	
				50-70	
				70-90	
				90-110	

			Druh stromu	Průměr kmene [cm]	Počet ks
Těšany	666/81	Dosoudil Pavel, č. p. 288, 66454 Těšany Dosoudilová Marie, č. p. 288, 66454 Těšany	akát	10-30	2
				30-50	
				50-70	
				70-90	
				90-110	
				10-30	
				30-50	
				50-70	
				70-90	
				90-110	
				10-30	
				30-50	
				50-70	
				70-90	
				90-110	
				10-30	
				30-50	
				50-70	
				70-90	
				90-110	
Těšany	666/63	Svoboda František, č. p. 69, 66454 Těšany	akát	10-30	1
				30-50	
				50-70	
				70-90	
				90-110	
				10-30	
				30-50	
				50-70	
				70-90	
				90-110	
				10-30	
				30-50	
				50-70	
				70-90	
				90-110	
				10-30	
				30-50	
				50-70	
				70-90	
				90-110	

Těšany	Parcela	Vlastník parcely	Druh stromu	Průměr kmene [cm]	Počet ks
Těšany	666/66	Svoboda František, č. p. 69, 66454 Těšany	ořech	10-30	1
				30-50	
				50-70	
				70-90	
				90-110	
				10-30	
				30-50	
				50-70	
				70-90	
				90-110	
				10-30	
				30-50	
				50-70	
				70-90	
				90-110	
				10-30	
				30-50	
				50-70	
				70-90	
				90-110	
Těšany	666/65	Svoboda František, č. p. 69, 66454 Těšany	akát	10-30	2
				30-50	
				50-70	
				70-90	
				90-110	
			ořech	10-30	1
				30-50	
				50-70	
				70-90	
				90-110	
				10-30	
				30-50	
				50-70	
				70-90	
				90-110	
				10-30	
				30-50	
				50-70	
				70-90	
				90-110	

Těšany	Parcela	Vlastník parcely	Druh stromu	Průměr kmene [cm]	Počet ks
Těšany	736	Petlák Jiří, č. p. 252, 66454 Těšany	ořech	10-30	4
				30-50	
				50-70	
				70-90	
				90-110	
				10-30	
				30-50	
				50-70	
				70-90	
				90-110	
				10-30	
				30-50	
				50-70	
				70-90	
				90-110	
				10-30	
				30-50	
				50-70	
				70-90	
				90-110	
Těšany	732/3	Vykydal Jaroslav, č. p. 155, 69171 Diváky	švestka	10-30	6
				30-50	
				50-70	
				70-90	
				90-110	
			třešeň	10-30	1
				30-50	
				50-70	
				70-90	
				90-110	
				10-30	
				30-50	
				50-70	
				70-90	
				90-110	
				10-30	
				30-50	
				50-70	
				70-90	
				90-110	

Parcela	Vlastník parcely	Druh stromu	Průměr kmene [cm]	Počet ks
Těšany  733	Česká republika  Povodí Moravy, s.p., Dřevařská 932/11, Veveří, 60200 Brno	vrba	10-30	2
			30-50	
			50-70	
			70-90	
			90-110	
			10-30	
			30-50	
			50-70	
			70-90	
			90-110	
			10-30	
			30-50	
			50-70	
			70-90	
			90-110	
			10-30	
			30-50	
			50-70	
			70-90	
			90-110	



Obecní úřad Moutnice  
Moutnice 277, 664 55 Moutnice

Č.j.: 287/2018/MTN

V Moutnicích dne 5.3.2018

**R O Z H O D N U T Í**

Obecní úřad Moutnice jako věcně a místně příslušný správní orgán ochrany přírody a krajiny ve smyslu § 61 odst. 1) zákona č. 128/2000 Sb. o obcích, ve znění pozdějších předpisů, a ve smyslu § 76 odst. 1 písm. a) zákona č. 114/1992 Sb. o ochraně přírody a krajiny, ve znění pozdějších předpisů (dále jen zákona o ochraně přírody), a ve smyslu ustanovení § 10 a 11 zákona č. 500/2004 Sb. správního řádu, ve znění pozdějších předpisů (dále jen správní řád), rozhodl v řízení vedeném o žádosti o povolení kácení dřevin rostoucích mimo les, kterou podala dne 2.3.2018 firma LB projekt – water of engineering, s.r.o., Mojžírovo nám. 3105/6a, 612 00 Brno a po zhodnocení všech shromážděných podkladů rozhodnutí ve smyslu odst. 1 § 8 zákona

**p o v o l u j e**

firmě LB projekt – water of engineering, s.r.o., vykácení šesti stromů - vrby na pozemku p.č. 2789, k.ú. Moutnice. Současně ve smyslu odst. 1 a 2 § 9 zákona ukládá témuž subjektu provedení náhradní výsadby 6 kusů stromů (vrby) na pozemku p.č. 2789, k.ú. Moutnice.

**Odůvodnění:**

Doručením žádosti firma LB projekt – water of engineering, s.r.o., bylo zahájeno dne 2.3.2018 správní řízení ve věci povolení odstranění šesti vrb. Jako důvod žadatel uvedl pročištění koryta vodního toku Moutnický potok, jeho opravu a opravu betonového objektu.

**Poučení o odvolání:**

Proti tomuto rozhodnutí se lze podle § 81 a 82 správního řádu odvolat do 15 dnů ode dne jeho doručení, a to podáním učiněným u obecního úřadu Moutnice ke Krajskému úřadu Jihomoravského kraje, odboru životního prostředí, Žerotínovo nám. 3/5, 601 82 Brno. Odvolání se podává v takovém počtu stejnopisů, aby každý účastník dostal jeden stejnopis a jedno vyhotovení zůstalo správnímu orgánu.

.....  
Ing. Antonín vymazal  
starosta obce



Rozhodnutí obdrží:

LB projekt – water of engineering, s.r.o., Mojžírovo nám. 3105/6a, 612 00 Brno

spis



## Městský úřad Židlochovice

### Odbor životního prostředí a stavební úřad

Masarykova 100, 667 01 Židlochovice  
Pracoviště Nádražní 750, 667 01 Židlochovice  
IČO: 00282979

SPISOVÁ ZN.: OZPSU/14510/2017/VK  
Č.JEDNACÍ: OZPSU/14510/2017-2  
VYŘIZUJE: Ing. Kateřina Večeřová  
TEL.: 547 428 763  
E-MAIL: katerina.vecerova@zidlochovice.cz  
DATUM: 4. 10. 2017

**dle rozdělovníku**

#### **Komplexní vyjádření k podkladům k akci „Opravy a úpravy na drobných vodních tocích Moutnický potok, Lejtna a Dunávka“**

Odbor životního prostředí a stavební úřad Městského úřadu Židlochovice jako věcně a místně příslušného obecního úřadu obce s rozšířenou působností dle ust. §§ 66 a 109 odst. 3 písm. b) zákona č. 128/2000 Sb., o obcích, v platném znění, a § 2 zákona č. 314/2002 Sb., o stanovení obcí s pověřeným obecním úřadem a stanovení obcí s rozšířenou působností

#### **prověřil**

žádost a podklady k akci „Opravy a úpravy na drobných vodních tocích Moutnický potok, Lejtna a Dunávka“, které předložil správce vodních toků Povodí Moravy, s.p., závod Dyje, provoz Brno, K Povodí 10, 617 00 Brno.

Z předložených podkladů vyplývá, že se jedná o úpravy drobných vodních toků:

**1. Moutnický potok ř.km 6,265 – 7,833** – pozemky p.č. 2789 k.ú. Moutnice, p.č. 1306/1, 666/1, 666/2, 666/67, 666/62-66, 666/68-77, 666/78-87 k.ú. Těšany  
Zpřístupnění toku probírkou náletových dřevin, odtěžení nánosů, oprava původního opevnění, vysvahování koryta, osetí svahů trávou.

**2. Lejtna ř.km 0,000-0,858** – pozemek p.č. 34 k.ú. Bratčice  
Odtěžení nánosů, obnova stabilizačních prvků z lomového kamene, osetí svahů trávou.

**3. Dunávka ř.km 4,125 – 5,000** – pozemky p.č. 958/2, 959/1, 960/2 k.ú. Rajhradice  
Retenční opatření na toku. Umístění vzdouvacího objektu v ose toku.

Z hlediska vlivu uvažovaného záměru na jednotlivé složky životního prostředí v rozsahu stanoveném zvláštními předpisy a s odvoláním na § 17 zákona č. 17/1992 Sb., o životním prostředí dává toto komplexní

#### **vyjádření:**

1. Vodoprávní úřad posoudil předložený záměr dle zákona č. 254/2001 Sb., o vodách a o změně některých zákonů v platném znění (dále jen vodní zákon) a zjistil, že záměr:
  - a/
    - **Moutnický potok, ř.km 6,340 – 7,540, Moutnice-Těšany oprava koryta a bet. objektu**
    - **Lejtna, ř.km 0,000-0,858, k.ú. Bratčice, oprava koryta**

lze realizovat na základě ohlášení vodoprávnímu úřadu podle § 15a odst.(3) vodního zákona a v souladu s ustanovením § 11e vyhl.č. 432/2001 Sb. o dokladech žádosti o rozhodnutí nebo vyjádření a o náležitostech povolení, souhlasů a vyjádření vodoprávního úřadu, ve znění

pozdějších předpisů, na formuláři jehož obsahové náležitosti jsou uvedeny v příloze č.16 této vyhlášky.

b/

- **Dunávka, ř. km cca 4,125 – cca 5,000, k.ú. Rajhradice, retenční opatření na toku**

Žadatel musí spolu s žádostí o povolení k nakládání s povrchovými vodami /vzdouvání, akumulace/ nebo jeho změnu a o povolení k vodním dílům doložit zdejšímu odboru životního prostředí zejména:

- 3 x projektovou dokumentaci v rozsahu zpracovaném ke stavebnímu řízení ověřené autorizovaným inženýrem pro vodní stavby
- Stanovisko správce vodního toku
- Stanovisko Povodí Moravy, s.p.
- pravomocné územní rozhodnutí
- souhlas příslušného stavebního úřadu dle ust. § 15 zákona č. 183/2006 Sb., v platném znění a další doklady uvedené v §§ 2 a 6 vyhl.č. 432/2001 Sb. o dokladech žádosti o rozhodnutí nebo vyjádření a o náležitostech povolení, souhlasů a vyjádření vodoprávního úřadu, ve znění pozdějších předpisů, na formuláři jehož obsahové náležitosti jsou uvedeny v příloze č.1 a č.8 této vyhlášky.

(Ing. Vladimír Maršálek kl. 8761)

2. Orgán státní správy v oblasti nakládání s odpady posoudil předložený záměr dle zákona č. 185/2001 Sb., o odpadech v platném znění a zjistil, že se nelze vyjádřit k záměru.

V projektové dokumentaci není uvedena bližší specifikace sedimentů (laboratorní vyhodnocení odebraných vzorků). Z tohoto důvodu zemina a blíže nespecifikovaný materiál, které budou využity k terénním úpravám, jsou odpadem dle § 2 odst. 3 zákona. S odpady lze podle § 12 odst. 2 zákona nakládat pouze v zařízeních, která jsou k nakládání s odpady podle zákona o odpadech určena. K převzetí odpadu do svého vlastnictví je dle § 12 odst. 3 zákona oprávněna pouze právnická osoba nebo fyzická osoba oprávněná k podnikání, která je provozovatelem zařízení k využití, odstraňování, sběru nebo výkupu určeného druhu odpadu. Zařízení k využívání, odstraňování, sběru nebo výkupu odpadů lze dle § 14 odst. 1 zákona provozovat pouze na základě rozhodnutí Krajského úřadu Jihomoravského kraje, kterým je udělen souhlas k provozování zařízení a s jeho provozním řádem.

Podle § 14 odst. 2 zákona, je možné odpady, které splňují požadavky stanovené na vstupní suroviny, využívat i v zařízeních, která nejsou podle tohoto zákona určena k nakládání s odpady. Tento postup doporučujeme projednat s Krajským úřadem Jihomoravského kraje.

Dále je nutné doplnit projektovou dokumentaci o informaci o množství uložené zeminy a materiálu v tunách a specifikovat pojem materiál. V případě, že bude v daném místě využito více než 1000 t odpadů, je dle přílohy č. 11 bodu 4 vyhlášky č. 294/2005 Sb., o podmínkách ukládání odpadů na skládky a jejich využívání na povrchu terénu nutné, aby bylo zpracováno hodnocení rizika v dané lokalitě.

Na sedimenty které splňují požadavky dané vyhláškou č. 257/2009 Sb. se zákon o odpadech nevztahuje. Tato vyhláška stanovuje podmínky a způsob používání sedimentů na zemědělské půdě, způsob vedení evidence o použití sedimentů, limitní hodnoty rizikových prvků a rizikových látek v sedimentu a v půdě, na kterou má být použit, požadavky na další fyzikálně-chemické a biologické vlastnosti sedimentu a postupy rozboru sedimentů a půdy, včetně metod odběru vzorků.

(Ing. Gabriela Kročilová kl. 8765)



3. Orgán státní správy v oblasti ochrany ovzduší posoudil předložený záměr dle zákona č. 201/2012 Sb., o ochraně ovzduší v platném znění (dále jen zákon) a zjistil, že záměr je možný.

(Ing. Gabriela Kročilová kl. 8765)

4. Záměr byl posouzen orgánem ochrany přírody a krajiny dle zákona č. 114/1992 Sb., o ochraně přírody a krajiny v platném znění (dále jen zákon).

Z předložených podkladů vyplývá, že záměr bude realizován na pozemcích, které jsou v KN vedeny jako vodní plocha. Na základě § 3 odst. 1 písm. b) zákona je každá vodní plocha významným krajinným prvkem (dále jen VKP), který je dle § 4, odst. 2 zákona chráněn před poškozením a ničením. Všechna VKP jsou využívána pouze tak, aby nebyla narušena jejich obnova a nedošlo k ohrožení nebo oslabení jejich stabilizační funkce.

Vzhledem k tomu, že charakter záměru nepředpokládá ohrožení nebo oslabení stabilizační funkce VKP, nejsou k němu ze strany orgánu ochrany přírody žádné připomínky. Orgán ochrany přírody a krajiny **nebude k tomuto zásahu vydávat závazné stanovisko** dle § 4 odst. 2 zákona č. 114/1992 Sb., o ochraně přírody a krajiny v platném znění dále jen zákon o ochraně přírody a krajiny. Veškeré práce, budou prováděny tak, aby byly minimalizovány negativní vlivy na VKP.

Dále z dokumentace vyplývá, že v rámci akce dojde ke kácení dřevin rostoucích mimo les (náletové dřeviny). Požadujeme, aby bylo postupováno dle § 8 odst. 2 zákona, tj. kácení musí být oznámeno písemně nejméně 15 dnů předem orgánu ochrany přírody, který je může pozastavit, omezit nebo zakázat, oznámení bude obsahovat všechny náležitosti uvedené ve vyhlášce č. 189/2013 Sb., o ochraně dřevin a povolování jejich kácení, ve znění vyhlášky č. 222/2014 Sb, § 4 odst. 2.

(Ing. Kateřina Večeřová kl. 8763)

5. Záměr byl posouzen orgánem ochrany zemědělského půdního fondu dle zákona č. 334/1992 Sb., o ochraně zemědělského půdního fondu:
- *V případě, že záměrem dojde k dotčení pozemků pod ochrannou ZPF, je třeba postupovat především v souladu s ust. §4 a §8 zákona.*
  - *V případě, že bude zábor kratší jak jeden rok, včetně uvedení pozemků do původního stavu, ohlásí investor zahájení realizace 15 dnů před jeho započatím. V případě delšího záboru než jeden rok nebo trvalého záboru, bude stavebníkem řešeno odnětí půdy ze ZPF*
  - *V případě že stavebník zamýšlí uložit sediment na pozemky pod ochranou ZPF, je k tomuto třeba souhlasu orgánu ochrany ZPF dle ust. § 3a.*

(Ing. Jakub Kratochvíl kl. 8764)

6. Záměrem jsou dotčeny zájmy chráněné orgánem státní správy lesů dle zákona 289/1995 Sb., o lesích a o změně a doplnění některých zákonů (lesní zákon). Je třeba souhlas orgánu státní správy lesů s dotčením pozemků určených k plnění funkcí lesa (PUPFL) podle § 14 odst. 2 lesního zákona. A to i v případě, že se záměr bude dotýkat pozemků do vzdálenosti 50 m od PUPFL. Je třeba předložit zdejšímu odboru životního prostředí žádost o souhlas s dotčením PUPFLu a doložit vyjádření vlastníka lesa.

(Ing. Milan Komenda kl. 8760)

Toto vyjádření není rozhodnutím ve smyslu zákona č. 500/2004 Sb., o správním řízení, a proto se proti němu nelze odvolat. Současně nenahrazuje právní akty vydávané jednotlivými orgány

ochrany životního prostředí uvedené shora v tomto vyjádření. Jakékoliv změny v tomto záměru je třeba opět předložit k posouzení odboru životního prostředí.

**Městský úřad Židlochovice**  
odbor životního prostředí  
a stavební úřad  
667 01

  
Ing. Milan Komenda  
vedoucí odboru životního prostředí  
a stavebního úřadu

**Obdrží:**

Povodí Moravy, s.p., závod Dyje, provoz Brno, K Povodí 10, 617 00 Brno  
Obec Moutnice  
Obec Těšany  
Obec Bratčice  
Obec Rajhradice  
Stavební úřad Sokolnice  
Stavební úřad Dolní Kounice  
Stavební úřad Rajhrad  
Vodoprávní úřad Židlochovice



**Záznam z 1. výrobního výboru (předání stavby)**

konaného dne 16. 11. 2017 v 10:00 na místě stavby, na akci

**Moutnický p., ř. km 6,265 - 7,833, Moutnice, Těšany, oprava koryta a bet. objektu**

Datum konání: 16. 11. 2017  
Místo konání: místo stavby - k. ú. Moutnice, Těšany

---

Jednání bylo svoláno zástupci firem LB projekt – water of engineering, s.r.o. za účelem tzv. předání stavby a projednání rozsahu prací opravy a údržby na toku Moutnický p.

Na místě samotném byla provedena obhlídka stavby - předmětného úseku toku - za účasti zástupců investora a projektanta

Záměr předpokládá odstranění náletových a nevhodně umístěných dřevin včetně pařezů z průtočného profilu koryta, dále bude provedeno odstranění nánosů a oprava opevnění na toku.

V Brně dne 16. 11. 2017

Zaznamenal: Ing. František Lazárek

**Záznam z 2. výrobního výboru**

konaného dne 14. 2. 2018 v 9:00 v sídle provozu Brno PMO, K Povodí 10 Brno-Komárov

**Moutnický p., ř. km 6,265 - 7,833, Moutnice, Těšany, oprava koryta a bet. objektu**

Datum konání: 14. 2. 2018

Místo konání: sídlo provozu Brno PMO, K Povodí 10 Brno-Komárov

---

Jednání bylo svoláno zástupci firmy LB projekt – water of engineering, s.r.o. za účelem projednání návrhu pročištění a opravy koryta vodního toku Moutnického potoka v pořadí na 2. výrobním výboru.

Za účasti zástupců investora byl předložen návrh projektu opravy koryta úseku vodního toku. Investor byl seznámen s tímto návrhem.

Záměr předpokládá odstranění náletových a nevhodně umístěných dřevin včetně pařezů z průtočného profilu koryta.

V rámci akce je navržena obnova lichoběžníkového průtočného profilu koryta včetně opevnění z kamenné dlažby do betonu v úseku ř. km 7,833 - 7,819 (pod rozdělovacím objektem na Hranečnickém potoce) a z kamenné rovnaniny ve dně a patách svahů v ř. km 7,819 - 7,636, 7,425 - 7,413 a 7,401 - 6,297 s výjimkou mostních objektů. V úseku ř. km 7,627 - 7,434 bude koryto opevněno pouze kamennou patkou.

Mezi ř. km 7,434 a 7,425 bude rozebrána kamenná dlažba při výusti z OK a nahrazena novou kamennou dlažbou do betonu s odpovídající šíří ve dně. Potrubí výusti bude seříznuto zároveň s novým svahem.

Na výrobním výboru bylo dále dohodnuto:

- v rozpočtu bude uvedena položka pro ocenění vytěženého dřeva
- příplatky za lepivost budou vzhledem k místním podmínkám v rozpočtu uvedeny pro 100 % těžených nánosů
- v PD bude uvedeno, že stavba má být prováděna v suchém letním období z důvodu obtížného přístupu ke korytu za mokra (netýká se kácení dřevin)
- vytěžený materiál z koryta toku bude odvezen na skládky dle provedených rozborů zeminy

NÁZEV AKCE: Moutnický p., ř. km 6,265 - 7,833, Moutnice, Těšany, oprava koryta a bet. obj.

MÍSTO KONÁNÍ: Provoz PMO Brno - Komárov

DATUM A ČAS: 14. 2. 2018 9 hod

[illegible]

**Záznam z 3. výrobního výboru**

konaného dne 26. 2. 2018 v 8:30 v sídle provozu Brno PMO, K Povodí 10 Brno-Komárov

**Moutnický p., ř. km 6,265 - 7,833, Moutnice, Těšany, oprava koryta a bet. objektu**

Datum konání: 26. 2. 2018

Místo konání: sídlo provozu Brno PMO, K Povodí 10 Brno-Komárov

---

Jednání bylo svoláno zástupci firmy LB projekt – water of engineering, s.r.o. za účelem projednání návrhu pročištění a opravy koryta vodního toku Moutnického potoka v pořadí na 3. výrobním výboru.

Za účasti zástupců investora byl předložen návrh projektu opravy koryta úseku vodního toku. Investor byl seznámen s tímto návrhem.

Na výrobním výboru bylo dále dohodnuto:

- bude rozšířen rozsah kácení dřevin na všechny dřeviny v průtočném profilu koryta
- ve zprávách a rozpočtu bude uvedeno zatření pařezů pokácených dřevin inhibitorem růstu zamezujícím tvorbu výmladků
- navržené otvory v dlužích rozdělovacího objektu, které by měli převádět minimální průtoky budou zrušeny
- pochozí povrch lávky na rozdělovacím objektu bude z kompozitního pororoštu
- svislé prvky zábradlí lávky na rozdělovacím objektu budou svařeno z ocelové kulatiny

V Brně dne 26. 2. 2018

Zaznamenal: Ing. František Lazárek



# PREZENČNÍ LISTINA

VÝROBNÍHO VÝBORU K AKCI: „MOUTNICKÝ P., Ř. KM 6,265 - 7,833

MOUTNICE, ŘEŠENÍ, OPRAVA KORYTA A BET. OBJEKTU

KONANÉHO NA STŘEDISKU ZÁVODU DYIE - BRNO KOMÁŘOV

DNE 26. února 2018 v 8:30

LB PROJEKT

LB PROJEKT

POVEDI MORAVY, s.p.

— u —

— (1) —

LAZÁREK

KNOFLÍČEK

KEDENOVÁ

R. Spousta

Štol



R. Spousta



Pomáhat a chránit

POLICIE ČESKÉ REPUBLIKY

KRAJSKÉ ŘEDITELSTVÍ POLICIE JIHOMORAVSKÉHO KRAJE

Specializované pracoviště dopravního inženýrství  
Brno – město a Brno - venkov

E.28.

Č. j. KRPB-51134-1/ČJ-2018-0600DI-NEP

Brno 3. dubna 2018

Počet stran: 2

LB projekt - water of engineering, s.r.o.  
Mojmírovo nám. 3105/6a  
612 00 Brno**Moutnický p., ř. km 6,265 - 7,833, Moutnice, Těšany, oprava koryta a bet. objektu - vyjádření**

Dne 02.03.2018 byla doručena našemu Specializovanému pracovišti dopravního inženýrství BM a BO KŘP JmK Vaše žádost o vyjádření k dokumentaci výše uvedené akce. Po posouzení Vámi předložené dokumentace sdělujeme, že **Specializované pracoviště dopravního inženýrství BM a BO KŘP JmK souhlasí**, v kontextu ustanovení § 77 zák. č. 361/2000 Sb., s návrhem přechodné úpravy provozu dle přiložené dokumentace, která je nedílnou součástí tohoto vyjádření.

V rámci výše uvedené akce upozorňujeme na následující povinnosti:

- při znečištění silnice, nebo místní komunikace, které způsobí nebo může způsobit závady ve sjízdnosti nebo schůdnosti, musí ten, kdo znečištění způsobil, je bez průtahů odstranit a uvést tuto pozemní komunikaci do původního stavu - dle ustanovení § 28 odst. 1 zákona č. 13/1997 Sb., o pozemních komunikacích,
- při poškození silnice, nebo místní komunikace, které způsobí nebo může způsobit závadu ve sjízdnosti nebo schůdnosti anebo ohrozit bezpečnost silničního provozu, musí dle ustanovení § 28 odst. 2 zákona č. 13/1997 Sb., o pozemních komunikacích ten, kdo poškození způsobil, tuto skutečnost neprodleně oznámit vlastníkově pozemní komunikace a uhradit mu náklady spojené s odstraněním poškození a s uvedením pozemní komunikace do původního stavu; může se též s vlastníkem pozemní komunikace dohodnout, že poškození odstraní sám.

Kounicova 24  
611 32 Brno

www.policie.cz


Tel.: +420 974 622 435

Fax: +420 974 622 551

Email: krpb.osdp.ding.podatelna@pcr.cz

Při další komunikaci s naším pracovištěm v dané věci uvádějte vždy naše č.j.

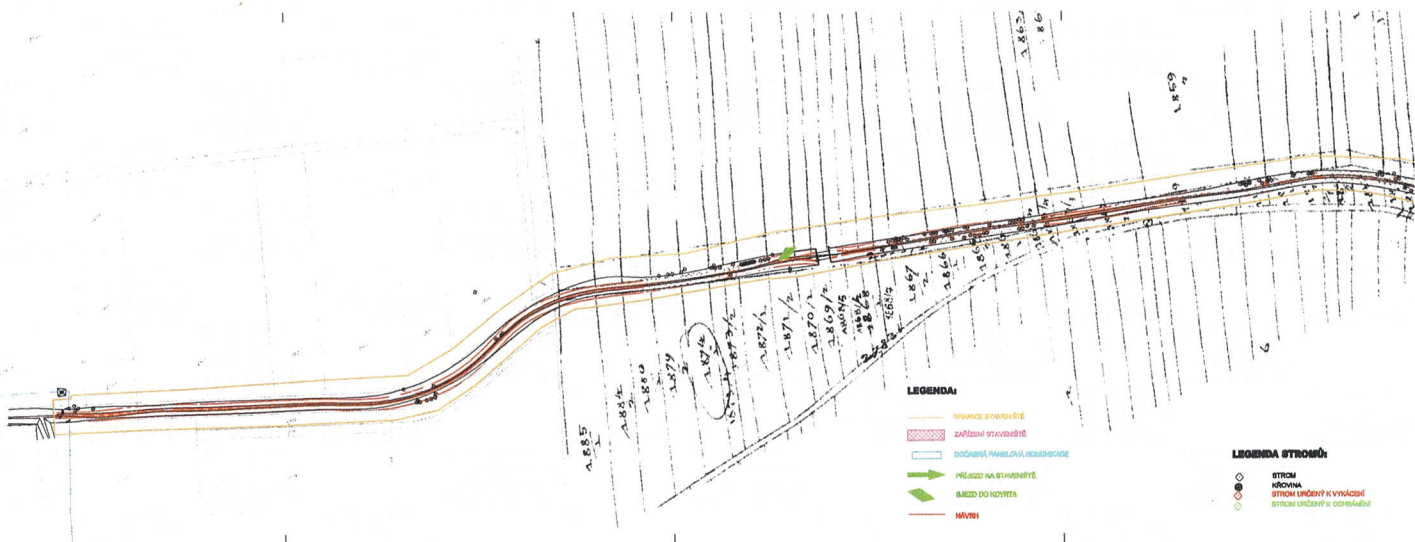
Zpracoval:  
pprap. Ing. Pavel Nepřech  
vrchní asistent



komisár por. Ing. Tomáš Zich  
koordinátor







LEGENDA:

- hranice staveniště
- začátek staveniště
- pokračování staveniště
- přechod na staveniště
- sjezd do hlavy
- návrh

LEGENDA STROMŮ:

- strom
- strom
- strom určený k vyřazení
- strom určený k obnově

**Městský úřad Židlochovice**  
**Odbor životního prostředí a stavební úřad**

Masarykova 100, 667 01 Židlochovice  
Pracoviště Nádražní 750, 667 01 Židlochovice  
IČO: 282 979

SPISOVÁ ZN.:	OZPSU/6175/2018/KG	
ČÍSLO JEDNACÍ.:	OZPSU/6175/2018-2	
VYŘIZUJE:	Ing. Gabriela Kročilová	dle rozdělovníku
TEL.:	547 428 765	
E-MAIL:	gabriela.krocilova@zidlochovice.cz	
DATUM:	11. 4. 2018	

## ZÁVAZNÉ STANOVISKO

Městský úřad Židlochovice, odbor životního prostředí a stavební úřad (dále i jen „správní orgán“) jako věcně a místně příslušný správní orgán dle § 10 a § 11 zákona č. 500/2004 Sb., správní řád, ve znění pozdějších předpisů (dále jen „správní řád“) a dle ustanovení § 79 odst. 4 zákona č. 185/2001 Sb., o odpadech a o změně některých dalších zákonů, ve znění pozdějších předpisů (dále jen „zákon o odpadech“) s působností dotčeného správního orgánu podle § 4 odst. 2 zákona č. 183/2006 Sb., o územním plánování a stavebním řádu (dále jen „stavební zákon“), ve znění pozdějších předpisů na základě žádosti od:

**Jméno/název:** Povodí Moravy, s.p.  
**Adresa žadatele:** Dřevařská 11, 602 00 Brno  
**IČ/u fyzické osoby datum narození:** 70890013  
**Telefon:** 606 639 039  
**E-mail:** zaruba@pmo.cz

**Na základě plné moci zastupuje**  
**Jméno/název:** LB projekt – water of engineering, s.r.o.  
**Adresa žadatele:** Mojžírovo náměstí 3105/6a, 612 00 Brno  
**IČ/u fyzické osoby datum narození:** 29262747  
**Telefon:** 733 285 975  
**E-mail:** jinkova@lbprojekt.cz

## SOUHLASÍ

v souladu s ustanovením § 149 odst. 1 správního řádu a § 4 odst. 2 stavebního zákona se záměrem: **„Moutnický p., ř. Km 6,265 -7,833, Moutnice Těšany, oprava korayta a bet. objektu“** – k.ú. Moutnice Těšany, z hlediska nakládání s odpady.

Pro provedení stavby se podle ustanovení § 79 odst. 5 zákona o odpadech současně stanoví tyto podmínky:

1. S odpady, které budou vznikat při realizaci záměru, musí být nakládáno v souladu se zák. č. 185/2001 Sb., o odpadech a s předpisy souvisejícími. Bude vedena průběžná evidence všech vznikajících odpadů v rozsahu § 21 vyhl. č. 383/2001 Sb., o podrobnostech nakládání s odpady ve znění pozdějších právních předpisů. Průběžná evidence odpadů a doklady o způsobu odstranění odpadů

budou předloženy do 30 dnů od ukončení prací orgánu odpadového hospodářství MěÚ Židlochovice  
OŽPSU, Nádražní 750, Židlochovice.

#### **Stručně o předmětném stavebním záměru:**

V rámci této stavby se jedná o pročištění koryta toku Moutnického potoku v úseku ř. km 6,265 — 7,833 (tedy v délce 1568 m), a dále se jedná o opravu břehového opevnění v celé délce.

Stavební práce budou probíhat výhradně na pozemcích určených k opravě toku. Před zahájením stavebních prací je nutno vymezit staveniště a zřídit zařízení staveniště, které je předurčeno na pozemku ve vlastnictví obce Těšany p. č. 667 k. ú. Těšany.

V rámci stavebních prací bude nejdříve nutné vykácet dřeviny rostoucí v prostoru koryta. Kácení dřevin zajistí zhotovitel, pokácená dřevní hmota bude v rámci stavby zlikvidována. Na stavbě bude odstraněno celkem 558 kusů dřevin - stromů a také cca 4674 m<sup>2</sup> Moutnický p., ř. km 6,265 -- 7,633, Moutnice, Těšany, oprava koryta a bet. objektu B. Souhrnná technická :práva Metodického pokynu č. 024/2018 generálního ředitele Povodí Moravy, s.p., Technicko —kvalitativní požadavky pro vodní stavby, Přílohy D — Dlažby a rovnaniny — provádění. V úseku ř. km 7,627 - 7,636 bude provedeno částečné přespárování stávající kamenné dlažby. V rámci opravy je navržen celkem 4 kamenné prahy z kamenného zdiva na cementovou maltu pro oddělení jednotlivých typů opevnění nebo pro zajištění podélné stability koryta toku.

Kamenná rovnanina bude provedena z lomového kamene o hmotnosti zrna 40 - 80 kg s vyklínováním, tl. 0,4 m. Bude provedeno dle Metodického pokynu č. 024/2018 generálního ředitele Povodí Moravy, s.p., Technicko — kvalitativní požadavky pro vodní stavby, Přílohy D — Dlažby a rovnaniny — provádění. Vše je podrobně znázorněno v příloze D.S. Vzorové příčné profily. Tato kamenná rovnanina bude použita v úsecích ř. km 6,277 - 7,401; 7,636 - 7,645; 7,652 - 7,660 a 7,660 - 7,819.

Patka z kamenné rovnaniny bude provedena z lomového kamene o hmotnosti zrna 40 - 80 kg s vyklínováním, tl. 0,4 m. Vše je podrobně znázorněno v příloze D.S. Vzorové příčné profily. Tato kamenná rovnanina bude použita v úsecích ř. km 7,413 -7,425 a 7,434 - 7,627.

Kamenná dlažba do betonu tl. 0,30 m s vyspárováním bude pokládána do betonu C30/37 (XF3) tl. 0,15 m. Bude provedeno dle Metodického pokynu č. 024/2018 generálního ředitele Povodí Moravy, s.p., Technicko — kvalitativní požadavky pro vodní stavby, Přílohy D — Dlažby a rovnaniny — provádění. Vše je podrobně znázorněno v příloze D.S. Vzorové příčné profily. Tato kamenná dlažba do betonu bude použita v úseku ř. km. 7,425 - 7,434 a 7,819 - 7,833.

Pro zajištění stability opevnění z kamenné dlažby budou zhotoveny celkem 4 příčné kamenné prahy z kamenného zdiva na cementovou maltu. Kamenné prahy budou umístěny v ř. km 7,425; 7,434; 7,660 a 7,819

V rámci oprav toku budou opraveny i výusti potrubí. Potrubí bude vždy seříznuto tak, aby kopírovalo svah, tzv. seříznuto se svahem.

Odvodnění staveniště při opravách opevnění kamennou dlažbou je projektovou dokumentací doporučeno formou ohrázkování - dvěma hrázkami a zajímkování opravovaného úseku koryta a převedení vody pomocí trouby PP-U — DN 500 di. 20,0 m za druhou hrázkou. Zvolí-li zhotovitel jiný způsob, musí zajistit převedení vody a nenarušit ostatní konstrukce. Při opravě opevnění formou rovnaniny není zapotřebí ohrázkování.

Odpady, které vzniknou při realizaci záměru:

Katalogové číslo odpadu *	Název odpadu *	výpočet/ odhad množství	Způsob nakládání s odpadem***
17 05 04	Zemina a kamení	8700 t	odstranění odpadu
17 01 07	Směsi nebo oddělení frakce betonu, cihel, tašek a keramických výrobků	120 t	Odstranění odpadu
02 01 07	Odpady z lesnictví	110 t	kompostárna



*\*dle vyhlášky č. 93/2016 Sb., Katalog odpadů.*

*\*\*dle § 9a zákona č. 185/2001 Sb., o odpadech*

*Pozn.: množství odpadů se týká odpadů u kterých je jejich množství možno stanovit a hodnota není striktně závazná*

## Odůvodnění

Městský úřad Židlochovice, odbor životního prostředí, obdržel dne 5. 4. 2018 žádost o vydání závazného stanoviska z hlediska zákona č. 185/2001 Sb., o odpadech – č.j. OZPSU/6175/2018. Jako dotčený orgán podle ustanovení § 4 odst. 2 stavebního zákona a § 79 odst. 4 zákona o odpadech posoudil žádost a přiložené doklady uvedené níže z hlediska jejich souladu s povinnostmi vyplývajícími ze zákona o odpadech a jeho prováděcích předpisů.

Správní orgán požaduje předložení průběžné evidence odpadů a dokladů o předání odpadů oprávněné osobě do 30 dní od dokončení prací (před započítáním užívání stavby / udělením kolaudačního souhlasu) jako správní orgán příslušný ke kontrole průběžné evidence o odpadech a způsobech nakládání s odpady dle § 39 odst. 1 zákona o odpadech a ověřování podaných hlášení o produkci a nakládání s odpady dle § 39 odst. 2 zákona o odpadech, kterému zákon přiznává postavení dotčeného orgánu ve stavebním řízení z hlediska nakládání s odpady, v souladu s principem prevence v oblasti životního prostředí. Doklady o předání odpadů oprávněné osobě je třeba předložit v rozsahu dle výše uvedeného ustanovení zákona, tedy s náležitostmi dle § 21 a přílohy č. 20 vyhlášky č. 383/2001 Sb., o podrobnostech nakládání s odpady ..., ve znění pozdějších předpisů. Doklady z koncového zařízení, tedy ze zařízení k odstranění nebo využití odpadů, jsou požadovány v souladu s principem uvedeným v § 9a zákona o odpadech, který stanoví, že v rámci odpadového hospodářství musí být dodržována hierarchie způsobů nakládání s odpady, a dále s ohledem na skutečnost, že vyhláška č. 499/2006 Sb., o dokumentaci staveb, ve znění pozdějších předpisů, ve svých přílohách týkajících se obsahu dokumentace a projektové dokumentace (PD) na úrovni realizace stavby (pro stavební povolení, pro ohlášení stavby aj., tedy v příslušných přílohách této vyhlášky) uvádí, že náležitostí PD má být uvedení konkrétních druhů a množství odpadů, které vzniknou při výstavbě, a způsob jejich likvidace, tedy v pojmech zákona o odpadech způsob koncového nakládání s nimi. Proto je tato podmínka stanovena jako doplnění předložení dokladů o předání odpadů oprávněné osobě. Doklady o využití / odstranění odpadů je třeba předložit v rozsahu přejímky odpadů do zařízení, která je popsána (podle druhu zařízení) v příloze č. 1 vyhlášky č. 294/2005 Sb. nebo v příloze č. 2 vyhlášky č. 383/2001 Sb.

Výše uvedený požadavek na doložení dokladů nelze nahradit čestným prohlášením.

Podklady, kterými se správní orgán řídil včetně úvah při jejich hodnocení:

- žádost č.j. 6175/2018
- PD – LB projekt – water of engineering, s.r.o



## **Poučení účastníků**

Proti závaznému stanovisku se nelze samostatně odvolat. Proti závaznému stanovisku se lze odvolat prostřednictvím odvolání proti rozhodnutí, ke kterému bylo toto závazné stanovisko vydáno, viz ustanovení § 149 odst. 5 správního řádu.

Správní orgán upozorňuje, že toto závazné stanovisko nenahrazuje souhlas k provozování zařízení k využívání, odstraňování, sběru nebo výkupu odpadů dle § 14 odst. 1 zákona o odpadech.

## **Otisk úředního razítka**

Ing. Milan Komenda  
vedoucí odboru životního prostředí  
a stavebního úřadu

### **Obdrží:**

LB projekt – water of engineering, s.r.o, Mojžírovo náměstí 3105/6a, 612 00 Brno  
Stavební úřad Sokolnice

Jméno Příjmení  
Ulice, č. p.  
Město  
PSČ

Vaše značka

Naše značka

Vyřizuje  
Lazárek/605114896  
lazarek@lbprojekt.cz

Datum  
14. 3. 2017

### **Oznámení záměru pročištění a opravy koryta Moutnického potoka**

Dobrý den,

tímto dopisem se na vás jako projektanti akce „**Moutnický p., ř. km 6,265 - 7,833, Moutnice, Těšany, oprava koryta a bet. objektu**“ obracíme s oznámením, že v souladu se zákonem č. 254/2001 Sb. (vodní zákon) bude správce toku - Povodí Moravy, s.p. - provádět na Moutnickém potoce udržovací práce. Práce budou spočívat v pročištění toku a opravě opevnění koryta za účelem obnovení průtočnosti koryta a zajištění jeho stability. Současně bude v rámci této akce opraven betonový rozdělovací objekt na Hranečnickém potoce. Předpokládaným termínem realizace je **druhá polovina roku 2018**.

Tyto práce se dotknou i Vašeho pozemku p. č. **XXX/XX** v katastrálním území **Moutnice/ Těšany**.

Tyto práce se dotknou i části Vašeho pozemku p. č. **xxx** v katastrálním území **xxx**, přes který bude vedena přístupová cesta.

Všechny přístupové pozemky budou po skončení akce uvedeny do původního stavu.

Tímto Vás zveme na jednání s vlastníky pozemků, které proběhne v úterý 27. března 2018 v 17 hodin v zasedací místnosti obecního úřadu obce Těšany.

Adresa: OÚ Těšany  
Těšany 141  
664 54 Těšany.

Případné dotazy neváhejte zaslat na e-mail: **lazarek@lbprojekt.cz**

Předem děkujeme za vaši spolupráci a přejeme hezký den.

S přátelským pozdravem

Ing. František Lazárek, DiS.

Přílohy: 1x výřez z KN mapy M 1:500  
1x informace o pozemku

E.32

**Předmět:** Re: Fwd: Re: Dotaz na možnost uložení sedimentu a zeminy**Od:** Tomas Růžička <eurofinimc@gmail.com>**Datum:** 21.3.2018 18:54**Komu:** Pavla Jinková <jinkova@lbprojekt.cz>

Zdravím,

na základě Vašeho požadavku potvrzují možnost uložení cca 2500 t zeminy kód odpadu 17 05 04 na deponii v Bratčicích v ceně 75,- Kč/t + DPH  
Uložení cca 6200 tun sedimentu dleuváděných rozborů jsme schopni zajistit v ceně 90 - 350,- Kč/t + DPH.

V případě upřesnění lokality nakládky jsme schopni zajistit výhodnou nakládku a dopravu na deponie.

Děkuji za projevení zájmu a zůstávám s pozdravem

Tomáš Růžička

EUROFIN

Dne 20. března 2018 13:07 Pavla Jinková <jinkova@lbprojekt.cz> napsal(a):

Dobrý den,

dle dnešní tel. domluvy zasílám dotaz na uložení sedimentu - viz níže připojené emaily.

Předem děkuji za odpověď.

S pozdravem,

Jinková

----- Přeposlaná zpráva -----

**Předmět:**Fwd: Re: Dotaz na možnost uložení sedimentu a zeminy**Datum:**Mon, 19 Mar 2018 07:46:44 +0100**Od:**Ing. Jakub Knoflíček <knoflicek@lbprojekt.cz>**Komu:**Pavla Jinková <jinkova@lbprojekt.cz>

----- Přeposlaná zpráva -----

**Předmět:**Re: Dotaz na možnost uložení sedimentu a zeminy**Datum:**Mon, 12 Mar 2018 15:17:42 +0100**Od:**Tomas Růžička <eurofinimc@gmail.com>**Komu:**Ing. Jakub Knoflíček <knoflicek@lbprojekt.cz>

Zdravím, pane Knoflíčku,

dejte mi, prosím ještě tak 2 dny, ty limity u Niklu a BTEX jsou řešitelné, vydržte prosím.

Díky a budu se těšit

TR

Eurofin

Dne 6. března 2018 14:43 Ing. Jakub Knoflíček <knoflicek@lbprojekt.cz> napsal(a):

Dobrý den,

dle telefonické domluvy zasílám poptávku na uložení sedimentu z koryta toku pro připravovaný projekt pročištění toku.

Prosíme o stanovení ceny a možného ukládaného množství, které byste mohli odebrat (budeme rádi i za odběr alespoň části uvedených množství).

Předpokládaný termín zahájení výstavby je léto tohoto roku. Na sedimenty byly předběžně provedeny rozborů, které zasílám v příloze.

V rámci projektu opravy koryta toku Moutnického potoka se jedná předběžně o cca:

3650 m3 (cca 6200 tun) sedimentu (viz rozborů)

a

1500 m3 (cca 2500 tun) ostatní zeminy z čištění a opravy koryta (zemina a kamení, kód odpadu 17 05 04).

Prosím o potvrzení možnosti tento odpad uložit na Vaší skládce a o vypsání podmínek za kterých by toto uložení bylo možné.

--

S přáním pěkného dne,

**Ing. Jakub Knoflíček***projektant*

mobil: +420 703 187 523

e-mail: knoflicek@lbprojekt.cz



E 34

**Předmět:** RE: Žádost o vyjádření k existenci sítí  
**Od:** starosta OÚ Těšany <starosta@outesany.cz>  
**Datum:** 20.2.2018 11:38  
**Komu:** 'Ing. Jakub Knoflíček' <knoflicek@lbprojekt.cz>

Dobrý den,  
Rozumím. V uvedené oblasti nemám informace o existenci žádných sítí, které bychom měli ve správě obce.

S pozdravem.

Ing. Miroslav Zborovský  
starosta obce Těšany  
Těšany 141, 664 54  
tel: 602 511 954  
e-mail: [starosta@outesany.cz](mailto:starosta@outesany.cz)  
[www.outesany.cz](http://www.outesany.cz)



---


**From:** Ing. Jakub Knoflíček [mailto:knoflicek@lbprojekt.cz]  
**Sent:** Tuesday, February 20, 2018 11:17 AM  
**To:** starosta OÚ Těšany  
**Subject:** Re: Žádost o vyjádření k existenci sítí

Dobrý den,  
správce sítí jsme samozřejmě o vyjádření požádali. Vás jako obec žádáme o vyjádření k existenci sítí ve vaší správě (některé obce si provozují např. veřejné osvětlení, nebo dešťovou kanalizaci), popř. o vyjádření že žádné sítě neprovozujete.

S přáním pěkného dne,

**Ing. Jakub Knoflíček**  
*projektant*

mobil: +420 703 187 523  
e-mail: [knoflicek@lbprojekt.cz](mailto:knoflicek@lbprojekt.cz)

  
**LB projekt - water of engineering, s.r.o.**  
**ZMĚNA ADRESY SÍDLA:**  
**Mojmírovo náměstí 3105/6a**  
**612 00 Brno**  
[www.lbprojekt.cz](http://www.lbprojekt.cz)

Dne 20.2.2018 v 11:08 starosta OÚ Těšany napsal(a):

Dobrý den,  
vyjádření k sítím standardně neposkytujeme, proto si zažádejte u správce sítí. Jsou jimi Vas. a.s. RWE, Eon. Ti jediní mají aktuální a přesné informace.

S pozdravem.



Mirek Zborovský

Ing. Miroslav Zborovský  
starosta obce Těšany  
Těšany 141, 664 54  
tel: 602 511 954  
e-mail: [starosta@outesany.cz](mailto:starosta@outesany.cz)  
[www.outesany.cz](http://www.outesany.cz)



---

**From:** Ing. Jakub Knoflíček [<mailto:knoflicek@lbprojekt.cz>]  
**Sent:** Tuesday, February 20, 2018 10:14 AM  
**To:** [starosta@outesany.cz](mailto:starosta@outesany.cz); [mistostarosta@outesany.cz](mailto:mistostarosta@outesany.cz)  
**Subject:** Žádost o vyjádření k existenci sítí

Dobrý den,  
v příloze zasílám žádost o vyjádření obce k existenci sítí pro potřeby vypracování projektové dokumentace k akci: "Moutnický p., ř. km 6,265 - 7,833, Moutnice, Těšany, oprava koryta a bet. objektu".

--

S přáním pěkného dne,  
**Ing. Jakub Knoflíček**  
*projektant*

mobil: +420 703 187 523  
e-mail: [knoflicek@lbprojekt.cz](mailto:knoflicek@lbprojekt.cz)



**LB projekt - water of engineering, s.r.o.**  
**ZMĚNA ADRESY SÍDLA:**  
**Mojmírovo náměstí 3105/6a**  
**612 00 Brno**  
[www.lbprojekt.cz](http://www.lbprojekt.cz)



Naše zn.: VOV/137/2018

Vyřizuje: Ing. Milan Kubeš

Telefon: 724 878 433

Mail: kubes@vov.cz

Brno 29. 3. 2018

LB projekt - water of engineering, s.r.o.  
Ing. Jakub Knoflíček  
Mojmírovo náměstí 3105/6a  
612 00 Brno

**Vyjádření k existenci sítí pro akci: "Moutnický p., ř. km 6,265 - 7,833, Moutnice, Těšany, oprava koryta a bet. objektu"**

K Vaší žádosti o vyjádření k existenci sítí pro potřeby vypracování projektové dokumentace k akci: "Moutnický p., ř. km 6,265 - 7,833, Moutnice, Těšany, oprava koryta a bet. objektu" Vám sdělujeme, že v ř. km cca 6,277 Moutnického potoka dochází ke křížení s naším vodovodním přivaděčem DN 150, odbočkou ke kalníku DN 100, kalníkem na pozemku 2798/2 v k.ú. Moutnice a odkalením do Moutnického potoka.

Požadujeme, aby nedošlo v souladu s ustanoveními Zákona o vodovodech a kanalizacích č.274/2001 Sb. k zásahům do ochranných pásem našich přivaděčů.

O zakres polohy našich sítí a zařízení požádejte jejich provozovatele, kterým jsou Brněnské vodárny a kanalizace, a.s., Brno - Pisárky, Pisárecká 555/1a. Více na [www.bvk.cz](http://www.bvk.cz) - Zákazníkům - Informace o prostorové poloze sítí.

S pozdravem

Vírský oblastní vodovod,  
sdružení měst, obcí a svazků obcí  
Hlinky 35, 603 00 Brno  
DIČ: CZ60552662

Ing. Jindřich Dušek, Ph.D.  
výkonný ředitel VOV, s.m.o.





## Brněnské vodárny a kanalizace, a.s.

Pisárecká 555/1a, Pisárky, 603 00 Brno

Subjekt je zapsán v obchodním rejstříku Krajského soudu v Brně, oddíl B, vložka 783

E.36

LB projekt - water of engineering, s.r.o

Mojmírovo náměstí 3105/6a  
612 00 BRNO - KRÁLOVO POLE

VÁŠ DOPIS ZNAČKY / ZE DNE

NAŠE ZNAČKA

722/007069/2018/EŠk/

VYŘIZUJE / LINKA

Ing. Škarková / 543 433 257

BRNO

03.04.2018

180403E2.DOC

VĚC

**Oprava koryta Moutnického potoka**

**Vyjádření k dokumentaci pro stavební povolení a provádění stavby**

**Souhlasné stanovisko s podmínkami**

Předložená dokumentace, řeší opravu opevnění koryta toku, (opravu břehového a dnového opevnění), zprůchodnění koryta, (odstranění překážek z toku, odstranění naplavenin z koryta). Dále se na toku vyskytují výtokové objekty, ty významné, budou vyspraveny. Ostatní budou seříznuty a zarovnány se svahem. Navrženým pročištěním, opravou a obnovením původní kapacity toku, dojde i ke zvýšení ochrany sousedních pozemků a staveb na nich. V rámci stavby, dojde ke kácení dřevin z koryta a opevnění, ochráněno bude 10 ks stromů. Stavba není vázána na žádné další investice a stavby.

### **K Vaší žádosti o vyjádření k výše uvedené akci Vám sdělujeme:**

Stavbou, v rozsahu, daném předloženou PD, budou dotčeny vodovodní sítě v provozování Brněnskými vodárnami a kanalizacemi, a.s. a jejich ochranná pásma a území, včetně zřízených věcných břemen, (služebnosti) a z nich vyplývajících podmínek. ***Jedná se o křížení přivaděče Vírského oblastního vodovodu DN 150, včetně odkalovacího potrubí s vyústěním do Moutnického potoka, včetně zřízených věcných břemen, (služebnosti) – VB0113.02 na p. č. 2798 a VB0109.02, na p. č. 2775, 2784, vše k. ú. Moutnice.***

V ostatním zájmovém území předmětné stavby, sítě v provozování naší akciovou společností k dnešnímu datu neevidujeme.

**Souhlasíme s vydáním stavebního povolení, za dodržení níže uvedených podmínek dotčení sítí v provozování Brněnskými vodárnami a kanalizacemi, a.s.:**

**Ochranná pásma** - Dodržte ochranná pásma vodovodů, dle zákona č. 274/2001 Sb. v platném znění, (v šířce 1,5 m při průměru do 500 mm včetně a 2,5 m při průměru nad 500 mm; u vodovodních řadů o průměru nad 200 mm včetně, jejichž dno je uloženo v hloubce větší než 2,5 m pod upraveným povrchem, se vzdálenosti od vnějšího líce zvyšují o 1,0 m, měřeno horizontálně na každou stranu od vnějšího líce potrubí), včetně zřízených věcných břemen, (služebnosti) a z nich vyplývajících podmínek. V tomto pásmu není dovoleno vysazovat stromy a keře, budovat stavby trvalého charakteru, skladovat jakýkoliv materiál a zvyšovat či snižovat terén, bez předchozího souhlasu Brněnských vodáren a kanalizací, a.s., rovněž dodržte ČSN 73 6005.

**Vodovod** – vodovodní řad, včetně odkalovacího potrubí, nechá investor před stavbou vytýčit v terénu, (tel. 606 676 302 - pan Emil Stelzel). Zahájení prací dodavatel oznámí min 3 dny předem na



vodárenský provoz. Krytí vodovodu zůstane stávající, pode dnem potoka, (min 1,0 m). Stav armaturní šachty, armatur a výústního potrubí pro odkalení, nechá dodavatel zkontrolovat před a po ukončení stavby, (vodárenský provoz Pisárky – tel. 606 715 405, pan Schořík), během stavby dodavatel zajistí plnou ovladatelnost armatur. *Protokol o předání a zpětné kontrole armatur a výpusti, vodárenskému provozu, bude nedílnou součástí protokolu skutečného provedení stavby.* Kontrola šachty, výpusti, armatur a opravy armatur poškozených stavbou budou provedeny na náklady dodavatele.

**Vyvolané investice (přeložky, rekonstrukce a úpravy kabelů a vedení)** – nejsou součástí předložené PD, vyjádření pro ně neplatí.

Během stavby i po jejím dokončení, nesmí být omezen provoz vodovodních sítí, ani přístup k nim. Vodovodní armatury, šachta a výpust, musí zůstat volné, přístupné, ovladatelné. V případě odkrytí, či jakéhokoliv jiného dotčení, vzniku poruchy na vodovodním nebo výpustním zařízení pro veřejnou potřebu, z titulu činnosti stavby, upozorněte dispečink naší akciové společnosti - tel. 543 212 537, požadujeme přizvání ke kontrole a projednání na místě. Stavebník, (zhotovitel), zajistí okamžité odstranění poruchy, dle pokynů zodpovědného pracovníka Brněnských vodáren a kanalizací, a.s. Úhrada za vzniklé škody bude fakturována dle platných předpisů.

**Výkopové práce v ochranném pásmu vodovodních potrubí a výpusti, budou prováděny ručně, se zvýšenou opatrností.** Před definitivním záhozem a úpravou břehů, v místě křížení s VOV a výpustí, nás přivítejte k prohlídce na místo samé.

Zařízení a zázemí staveniště, skládku materiálu umístěte mimo ochranná pásma vodovodních řadů a kanalizačních stok a mimo ochranné území vodovodních přípojek.

Projektant odpovídá za správnost, celistvost, úplnost a bezpečnost stavby provedené podle jím zpracované projektové dokumentace a proveditelnost stavby, podle této projektové dokumentace, jakož i za technickou a ekonomickou úroveň projektu technologického zařízení, včetně vlivů na životní prostředí.

Náhradní výsadba stromů a keřů, není v DSP, nárokována.

**Toto vyjádření platí po dobu 1 roku od data odeslání vyjádření.**

**Vyjádření platí pouze pro veřejné vodovody a kanalizace provozované Brněnskými vodárnami a kanalizacemi, a.s.**

S pozdravem

Brněnské vodárny a kanalizace, a.s.  
Pisárecká 553/1a, Pisárky, 603 00 Brno  
útvár VHR a GIS

Ing. Milan Přinosil  
vedoucí útvaru VHR

Na vědomí: Brněnské vodárny a kanalizace, a.s.:  
pan Čermák ml., pan Schořík - vodárenský provoz  
paní Havlátová, právní útvar

Příloha: 1 x PD (B – Souhrnnou technickou zprávu a D.5 Vzorové příčné řezy, si ponecháváme)



Oprávněná úřední osoba:

Ing. Eva Hrnčířová

Tel:515 553 842

[hrencirova@sokolnice.cz](mailto:hrencirova@sokolnice.cz)

Vypraveno dne:

## SDĚLENÍ

Obecní úřad Sokolnice, stavební úřad, jako stavební úřad příslušný podle § 13 odst. 1 písm. e) zákona č. 183/2006 Sb., o územním plánování a stavebním řádu v platném znění (stavební zákon), obdržel dne 9. 4. 2018 žádost o vyjádření k projektové dokumentaci k akci: **Moutnický p., ř.km 6,265 – 7,833, Moutnice, Těšany, oprava koryta a bet. objektu**, jejímž investorem je Povodí Moravy, a.s., se sídlem Dřevařská 11, 602 00 Brno, zda je stavba v souladu s územním plánováním a politikou územního rozvoje.

Z příloh k podané žádosti, především textové části, z bodu A 1.1 c), A 3.e), vyplývá, že se jedná o pročištění a opravu koryta stávajícího vodního toku, tok bude veden ve stávající trase, nemění se ani niveleta potoka. Z předložené dokumentace nevyplývá, že by se jednalo o umístění nové stavby, docházelo ke změně vzhledu nebo by se měnil způsob užívání stavby.

Jedná se tedy o udržovací práce na stávající stavbě dle ustanovení § 3 odst. 4 stavebního zákona, které v souladu s ustanovením § 79 odst. 5 stavebního zákona nevyžadují rozhodnutí o umístění stavby ani územní souhlas.

Soulad s územním plánem popř. s politikou územního rozvoje posuzuje stavební úřad v případě, kdy vydává územní souhlas popř. souhlas se změnou v užívání stavby. V případě, že se nová stavba neumísťuje nebo nedochází ke změně v užívání nebo využití, neposuzuje stavební úřad soulad s územním plánem ani politikou územního rozvoje.

Ing. Eva H r n č í ř o v á  
technik stavebního úřadu

*Obdrží:*

LB projekt – water of engineering, s.r.o., Mojmírovo nám. 3105/6a, 612 000 Brno, Ing Jinková

*Dále obdrží:*

Spis SÚ

Podavatel:

Odesílatel: LB projekt, water of engineering, s. r. o., Mojmírovo nám. 3105/6a, Brno 612 00

Číslo zákaznické karty: 1000611764

Úhrada ceny: v hotovosti/převodem/výplatním strojem/Kreditem/poštovními známkami (Nehodící se škrtněte)

Poř. číslo	Podací znaky – vyplní pošta	Adresát, ulice, číslo domu, PSČ, místo určení, telefonní kontakt, e-mail	Dobírka	Udaná cena *	Poznámka, doplňkové služby
1	RR 20184312 2 CZ 279 59.00Kč 0.039kg 767 Služby:D,DE Cena: 0.00 Dobírka: 0.00 Sleva ZK: 7.00 K úhradě: 52.00 PLATBA KARTOU VISA	Karel Dobrovolný Těšany 1 Těšany 66454			
2	RR 20184313 6 CZ 279 59.00Kč 0.039kg 389 Služby:D,DE Cena: 0.00 Dobírka: 0.00 Sleva ZK: 7.00 K úhradě: 52.00 PLATBA KARTOU VISA	Jaroslav Vykydal Diváky 155 Diváky 69171			
3	RR 20184314 0 CZ 279 59.00Kč 0.039kg 794 Služby:D,DE Cena: 0.00 Dobírka: 0.00 Sleva ZK: 7.00 K úhradě: 52.00 PLATBA KARTOU VISA	Stanislava Dobrovolná Podlesí 427 Valašské Meziříčí 75701			
4	RR 20184315 3 CZ 279 59.00Kč 0.039kg 217 Služby:D,DE Cena: 0.00 Dobírka: 0.00 Sleva ZK: 7.00 K úhradě: 52.00 PLATBA KARTOU VISA	Ludvík Dobrovolný Pastrnkova 709/53 Zábrdovice Brno 61500			
5	RR 20184316 7 CZ 279 59.00Kč 0.039kg 730 Služby:D,DE Cena: 0.00 Dobírka: 0.00 Sleva ZK: 7.00 K úhradě: 52.00 PLATBA KARTOU VISA	František Svoboda Těšany 69 Těšany 66454			
6	RR 20184317 5 CZ 279 59.00Kč 0.039kg 686 Služby:D,DE Cena: 0.00 Dobírka: 0.00 Sleva ZK: 7.00 K úhradě: 52.00 PLATBA KARTOU VISA	Anna Kazdová Dělnické nám. 680/2 Borovina Třebíč 67401			
7	RR 20184318 4 CZ 279 59.00Kč 0.037kg 659 Služby:D,DE Cena: 0.00 Dobírka: 0.00 Sleva ZK: 7.00 K úhradě: 52.00 PLATBA KARTOU VISA	Ing. Marek Přibyl Poznaňská 3027/24 Žabovřesky Brno 61600			
8	RR 20184319 8 CZ 279 59.00Kč 0.039kg 271 Služby:D,DE Cena: 0.00 Dobírka: 0.00 Sleva ZK: 7.00 K úhradě: 52.00 PLATBA KARTOU VISA	MUDr. Květoslava Soukupová Na Padělkách 685/15 Žebětín Brno 64100			
9	RR 20184320 7 CZ 279 59.00Kč 0.039kg 299 Služby:D,DE Cena: 0.00 Dobírka: 0.00 Sleva ZK: 7.00 K úhradě: 52.00 PLATBA KARTOU VISA	Pavel Dosoudil Marie Dosoudilová Těšany 288 Těšany 66454			
10	RR 20184321 5 CZ 279 59.00Kč 0.039kg 154 Služby:D,DE Cena: 0.00 Dobírka: 0.00 Sleva ZK: 7.00 K úhradě: 52.00 PLATBA KARTOU VISA	Anna Zmrzlá Těšany 349 Těšany 66454			

Česká pošta, s.p., IČ 47114983

Potvrzení pošty:

Podavatel:

Odesílatel: LB projekt, water of engineering, s. r. o., Mojmírovo nám. 3105/6a, Brno 612 00

Číslo zákaznické karty: 1000611764

Úhrada ceny: v hotovosti/převodem/výplatním strojem/Kreditem/poštovními známkami (Nehodící se škrtněte)

Poř. číslo	Podací znaky – vyplní pošta	Adresát, ulice, číslo domu, PSČ, místo určení, telefonní kontakt, e-mail	Dobírka	Udaná cena *	Poznámka, doplňkové služby
11	RR 20184302 5 CZ 241 67.00Kč 0.094kg 749 Služby:D,DE Cena: 0.00 Dobírka: 0.00 Sleva ZK: 7.00 K úhradě: 60.00 PLATBA KARTOU VISA	Agro Monet, a. s. Moutnice 200 Moutnice 66454			
12	RR 20184303 4 CZ 279 59.00Kč 0.024kg 938 Služby:D,DE Cena: 0.00 Dobírka: 0.00 Sleva ZK: 7.00 K úhradě: 52.00 PLATBA KARTOU VISA	MUDr. Jaroslav Maláč Říčanská 455 Průhonice 25243			
13	RR 20184304 8 CZ 279 59.00Kč 0.024kg 550 Služby:D,DE Cena: 0.00 Dobírka: 0.00 Sleva ZK: 7.00 K úhradě: 52.00 PLATBA KARTOU VISA	Bořivoj Novotný Moutnice 203 Moutnice 66454			
14	RR 20184305 1 CZ 279 59.00Kč 0.024kg 857 Služby:D,DE Cena: 0.00 Dobírka: 0.00 Sleva ZK: 7.00 K úhradě: 52.00 PLATBA KARTOU VISA	Vladimír Povolný Moutnice 275 Moutnice 66454			
15	RR 20184306 5 CZ 279 59.00Kč 0.024kg 479 Služby:D,DE Cena: 0.00 Dobírka: 0.00 Sleva ZK: 7.00 K úhradě: 52.00 PLATBA KARTOU VISA	Jana Krumpolcová Moutnice 163 Moutnice 66454			
16	RR 20184307 9 CZ 279 59.00Kč 0.024kg 992 Služby:D,DE Cena: 0.00 Dobírka: 0.00 Sleva ZK: 7.00 K úhradě: 52.00 PLATBA KARTOU VISA	Marie Vymazalová Těšany 12 Těšany 66454			
17	RR 20184308 2 CZ 279 59.00Kč 0.024kg 398 Služby:D,DE Cena: 0.00 Dobírka: 0.00 Sleva ZK: 7.00 K úhradě: 52.00 PLATBA KARTOU VISA	Zdeněk Kroupa Rajhradická 296 Opatovice 66461			
18	RR 20184309 6 CZ 279 59.00Kč 0.024kg 820 Služby:D,DE Cena: 0.00 Dobírka: 0.00 Sleva ZK: 7.00 K úhradě: 52.00 PLATBA KARTOU VISA	Pavel Vystavěl Zikova 2107/10 Líšeň Brno 62800			
19	RR 20184310 5 CZ 279 59.00Kč 0.024kg 848 Služby:D,DE Cena: 0.00 Dobírka: 0.00 Sleva ZK: 7.00 K úhradě: 52.00 PLATBA KARTOU VISA	Antonín Suchánek Nohavicova 1514/14 Žabovřesky Brno 61600			
20	RR 20184311 9 CZ 279 59.00Kč 0.024kg 460 Služby:D,DE Cena: 0.00 Dobírka: 0.00 Sleva ZK: 7.00 K úhradě: 52.00 PLATBA KARTOU VISA	Langášek Oldřich č. p. 392 Těšany 66454			

Česká pošta, s.p., IČ 47114983

Potvrzení pošty:



Podavatel:

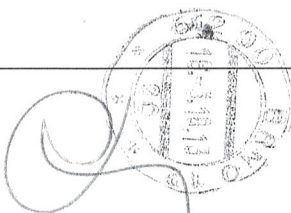
Odesílatel: LB projekt, water of engineering, s. r. o., Mojžírovo nám. 3105/6a, Brno 612 00

Číslo zákaznické karty: 1000611764

Úhrada ceny: v hotovosti/převodem/výplatním strojem/Kreditem/poštovními známkami (Nehodící se škrtněte)

Poř. číslo	Podací znaky – vyplní pošta	Adresát, ulice, číslo domu, PSČ, místo určení, telefonní kontakt, e-mail	Dobírka	Udaná cena *	Poznámka, doplňkové služby
21	RR 20184322 4 CZ 279 59.00Kč 0.024kg 127 Služby:D,DE Cena: 0.00 Dobírka: 0.00 Sleva ZK: 7.00 K úhradě: 52.00 PLATBA KARTOU VISA	Motáňová Zlatuše č. p. 270 Těšany 66454			
22	RR 20184323 8 CZ 279 59.00Kč 0.024kg 640 Služby:D,DE Cena: 0.00 Dobírka: 0.00 Sleva ZK: 7.00 K úhradě: 52.00 PLATBA KARTOU VISA	Juhasová Jana č. p. 378 Těšany 66454			
23	RR 20184324 1 CZ 279 59.00Kč 0.024kg 947 Služby:D,DE Cena: 0.00 Dobírka: 0.00 Sleva ZK: 7.00 K úhradě: 52.00 PLATBA KARTOU VISA	Petláková Květoslava č. p. 324 Těšany 66454			
24	RR 20184325 5 CZ 279 59.00Kč 0.024kg 569 Služby:D,DE Cena: 0.00 Dobírka: 0.00 Sleva ZK: 7.00 K úhradě: 52.00 PLATBA KARTOU VISA	Vahala Milan č. p. 350 Těšany 66454			
25	RR 20184326 9 CZ 279 59.00Kč 0.024kg 181 Služby:D,DE Cena: 0.00 Dobírka: 0.00 Sleva ZK: 7.00 K úhradě: 52.00 PLATBA KARTOU VISA	Mgr. Alena Zaričová Fričova 1350/8 Vinohrady Praha 2 12000			
26	RR 20184327 2 CZ 279 59.00Kč 0.024kg 480 Služby:D,DE Cena: 0.00 Dobírka: 0.00 Sleva ZK: 7.00 K úhradě: 52.00 PLATBA KARTOU VISA	Mgr. Alena Kynická náměstí Karla IV. 6/6 Líšeň Brno 62800			
27	RR 20184328 6 CZ 279 59.00Kč 0.024kg 910 Služby:D,DE Cena: 0.00 Dobírka: 0.00 Sleva ZK: 7.00 K úhradě: 52.00 PLATBA KARTOU VISA	Rychlík Jaromír č. p. 100 Těšany 66454			

Markéta Perková



Česká pošta, s.p., IČ 47114983

Potvrzení pošty: